



PEMERINTAH PROVINSI NUSA TENGGARA TIMUR

LAMPIRAN I
PERATURAN DAERAH PROVINSI NUSA TENGGARA TIMUR
NOMOR ... TAHUN 2024
TENTANG
RENCANA TATA RUANG WILAYAH PROVINSI
NUSA TENGGARA TIMUR TAHUN 2024-2043

PETA WILAYAH PERENCANAAN PROVINSI



Proyeksi : Universal Transverse Mercator
Sistem Grid : Grid Geografis
Datum Horizontal : Datum WGS 1984
Datum Vertikal : Geoid EGM 2008

DIAGRAM LOKASI



KETERANGAN

- Ibu Kota Pemerintahan
- Ibu Kota Provinsi
- Ibu Kota Kabupaten/Kota
- Batas Administrasi
- Batas Negara
- Batas Kabupaten
- Batas Wilayah 12 Mil Laut
- Peraian
- Garis Pantai
- Kawasan Strategis Nasional Tertentu

SUMBER DATA DAN RIWAYAT PETA :

- Citra Satelit SPOT 6 dan SPOT 7 Fundamen Tahun 2019 - 2019
- Peta Dasar yang telah direvisi dari Badan Informasi Geospasial (BIG) Tahun 2022
- Peta RZMB-OK di Skala 1:200.000 Tahun 2012
- Pengukuran Data dan Analisis Tahun 2022 - 2023

CARA: Peta ini telah melalui proses pengantar kepada instansi terkait dan administrasi Kabupaten/provinsi di Nusa Tenggara Timur.

PARAF WILAYAH	
SEKRETARIS DAERAH	
ASISTEN PEMERINTAHAN DAN KESRA	
PE. KEPALA BUREAU	

PJ. GUBERNUR NUSA TENGGARA TIMUR
ANDRIKO NOTO SUSANTO





LAMPIRAN 1
PERATURAN DAERAH PROVINSI NUSA TENGGARA TIMUR
NOMOR 4 TAHUN 2024
TENTANG
RENCANA TATA RUANG WILAYAH PROVINSI NUSA TENGGARA TIMUR
TAHUN 2024-2043

Pulau yang terdapat di Provinsi Nusa Tenggara Timur antara lain:

No	Kabupaten	Pulau	Kordinat	Keterangan
1	Provinsi Nusa Tenggara Timur	Pulau Flores	08°42'54,00" S 121°29'44,00" T	BP
2	Provinsi Nusa Tenggara Timur	Pulau Sumba	09°43'41,99" S 120°00'04,00" T	BP
3	Kabupaten Kupang	Pulau Batek	09°15'24,99" S 123°59'37,00" T	BP (PPKT)
4	Kabupaten Kupang	Pulau Batuhitam	09°35'59,90" S 123°42'21,99" T	TBP
5	Kabupaten Kupang	Pulau Batuinang	10°14'06,06" S 123°24'41,17" T	TBP
6	Kabupaten Kupang	Pulau Batutanjungmas	09°37'38,33" S 123°40'27,08" T	TBP
7	Kabupaten Kupang	Pulau Burung	10°01'30,00" S 123°39'06,99" T	TBP
8	Kabupaten Kupang	Pulau Fatuatoni	10°20'50,04" S 123°35'19,61" T	TBP
9	Kabupaten Kupang	Pulau Fatubena	09°43'06,84" S 123°40'45,91" T	TBP
10	Kabupaten Kupang	Pulau Fatufeu	10°20'39,04" S 123°34'30,58" T	TBP
11	Kabupaten Kupang	Pulau Fatumeo	10°21'11,93" S 123°35'56,76" T	TBP
12	Kabupaten Kupang	Pulau Fatunai	10°20'12,27" S 123°34'10,84" T	TBP
13	Kabupaten Kupang	Pulau Fatupene	10°22'13,04" S 123°36'42,37" T	TBP
14	Kabupaten Kupang	Pulau Fatusnasat	10°20'31,67" S 123°34'21,16" T	TBP
15	Kabupaten Kupang	Pulau Kambing	10°14'24,00" S 123°26'01,00" T	TBP
16	Kabupaten Kupang	Pulau Kera	10°05'21,99" S 123°33'24,00" T	BP
17	Kabupaten Kupang	Pulau Merah	10°19'32,99" S 123°20'35,99" T	TBP
18	Kabupaten Kupang	Pulau Pan Apot	10°20'49,88" S 123°35'22,21" T	TBP
19	Kabupaten Kupang	Pulau Semau	10°13'59,99" S 123°23'30,00" T	BP
20	Kabupaten Kupang	Pulau Tabui	10°18'41,00" S 123°16'41,99" T	TBP

No	Kabupaten	Pulau	Kordinat	Keterangan
21	Kabupaten Kupang	Pulau Tikus	10°03'06,00" S 123°36'45,00" T	TBP
22	Kabupaten Timor Tengah Selatan	Pulau Fatu Me'	09°52'24,98" S 124°45'21,89" T	
23	Kabupaten Alor	Pulau Alor	08°16'36,00" S 124°44'21,99" T	BP (PPKT)
24	Kabupaten Alor	Pulau Batang	08°13'54,00" S 124°04'55,99" T	TBP
25	Kabupaten Alor	Pulau Buaya	08°10'37,99" S 124°22'34,00" T	TBP
26	Kabupaten Alor	Pulau Kambing	08°25'58,00" S 123°52'59,99" T	BP
27	Kabupaten Alor	Pulau Kangge	08°22'09,00" S 123°55'43,00" T	BP
28	Kabupaten Alor	Pulau Kapas	08°13'14,00" S 124°33'38,00" T	TBP
29	Kabupaten Alor	Pulau Kepa	08°16'23,99" S 124°24'04,00" T	TBP
30	Kabupaten Alor	Pulau Kura	08°22'10,99" S 124°05'48,00" T	BP
31	Kabupaten Alor	Pulau Lapang	08°13'30,00" S 124°01'55,99" T	TBP
32	Kabupaten Alor	Pulau Nub	08°07'18,71" S 124°34'04,64" T	TBP
33	Kabupaten Alor	Pulau Pantar	08°25'16,00" S 124°08'02,00" T	BP
34	Kabupaten Alor	Pulau Pura	08°17'55,00" S 124°20'47,00" T	BP
35	Kabupaten Alor	Pulau Rusa	08°23'19,00" S 123°49'23,00" T	BP
36	Kabupaten Alor	Pulau Sika	08°07'10,99" S 124°36'52,99" T	BP
37	Kabupaten Alor	Pulau Ternate	08°12'51,00" S 124°22'14,00" T	TBP
38	Kabupaten Alor	Pulau Tikus	08°26'41,68" S 123°52'37,24" T	BP
39	Kabupaten Alor	Pulau Treweng	08°28'41,00" S 124°16'53,00" T	TBP
40	Kabupaten Flores Timur	Pulau Adonara	08°19'59,99" S 123°10'00,00" T	BP
41	Kabupaten Flores Timur	Pulau Bani	08°14'26,99" S 123°16'43,00" T	TBP
42	Kabupaten Flores Timur	Pulau Belen	08°36'13,00" S 122°50'44,00" T	TBP
43	Kabupaten Flores Timur	Pulau Belopo Belen	08°36'38,38" S 122°52'31,88" T	TBP
44	Kabupaten Flores Timur	Pulau Belopo Kre	08°38'12,17" S 122°54'04,35" T	TBP
45	Kabupaten Flores Timur	Pulau Bola Belen	08°38'21,14" S 122°53'58,88" T	TBP
46	Kabupaten Flores Timur	Pulau Bola Kre	08°38'22,22" S 122°53'53,87" T	TBP
47	Kabupaten Flores Timur	Pulau Keroko	08°14'49,89" S 123°17'33,14" T	TBP
48	Kabupaten Flores Timur	Pulau Konga	08°27'02,99" S 122°47'58,99" T	BP

No	Kabupaten	Pulau	Kordinat	Keterangan
49	Kabupaten Flores Timur	Pulau Kowa	08°36'26,34" S 122°49'55,49" T	TBP
50	Kabupaten Flores Timur	Pulau Mas	08°09'00,00" S 123°01'18,99" T	TBP
51	Kabupaten Flores Timur	Pulau Nuhabele	08°15'05,00" S 123°20'10,00" T	TBP
52	Kabupaten Flores Timur	Pulau Solor	08°28'35,00" S 122°59'02,00" T	BP
53	Kabupaten Flores Timur	Pulau Waibulun	08°21'03,22" S 122°57'08,99" T	TBP
54	Kabupaten Flores Timur	Pulau Watopeni Belen	08°15'07,54" S 123°19'46,67" T	TBP
55	Kabupaten Flores Timur	Pulau Watopeni Buse	08°13'55,93" S 123°19'22,06" T	TBP
56	Kabupaten Flores Timur	Pulau Watukepung	08°14'12,00" S 123°19'23,99" T	TBP
57	Kabupaten Flores Timur	Pulau Wera Buran	08°14'30,26" S 123°19'33,83" T	TBP
58	Kabupaten Flores Timur	Pulau Witi	08°38'41,38" S 122°50'48,25" T	TBP
59	Kabupaten Sikka	Nusa Kokasa	08°47'44,99" S 122°01'03,86" T	TBP
60	Kabupaten Sikka	Nusa Kurasa	08°47'11,62" S 122°02'03,54" T	TBP
61	Kabupaten Sikka	Pulau Babi	08°25'23,99" S 122°30'32,00" T	BP
62	Kabupaten Sikka	Pulau Batumandi	08°07'15,62" S 122°08'05,48" T	TBP
63	Kabupaten Sikka	Pulau Besar	08°27'33,99" S 122°22'23,99" T	BP
64	Kabupaten Sikka	Pulau Dambilah	08°28'01,99" S 122°26'26,99" T	BP
65	Kabupaten Sikka	Pulau Koja	08°29'47,00" S 122°23'53,00" T	BP
66	Kabupaten Sikka	Pulau Kolisia	08°31'40,48" S 122°05'18,76" T	TBP
67	Kabupaten Sikka	Pulau Kondoh	08°26'38,00" S 122°25'53,00" T	TBP
68	Kabupaten Sikka	Pulau Palue	08°19'30,00" S 121°42'42,00" T	BP
69	Kabupaten Sikka	Pulau Pangabatang	08°28'44,00" S 122°27'43,99" T	BP
70	Kabupaten Sikka	Pulau Parumaan	08°27'07,99" S 122°26'43,00" T	BP
71	Kabupaten Sikka	Pulau Pemana Besar	08°21'38,99" S 122°18'11,99" T	BP
72	Kabupaten Sikka	Pulau Pemana Kecil	08°21'01,00" S 122°20'19,00" T	TBP
73	Kabupaten Sikka	Pulau Sukun	08°06'56,99" S 122°06'59,00" T	BP
74	Kabupaten Sikka	Pulau Watomite	08°47'24,35" S 122°02'02,43" T	TBP
75	Kabupaten Sikka	Pulau Watomoda	08°48'00,84" S 122°01'09,73" T	TBP
76	Kabupaten Sikka	Pulau Wawolowe	08°47'43,09" S 122°01'27,17" T	TBP

No	Kabupaten	Pulau	Kordinat	Keterangan
77	Kabupaten Sikka	Pulau Sabelo'O	08°27'38,99" S 122°01'14,00" T	TBP
78	Kabupaten Ende	Nusa Riasa	08°26'32,49" S 121°57'30,58" T	TBP
79	Kabupaten Ende	Pulau Ende	08°53'20,00" S 121°31'18,99" T	BP
80	Kabupaten Ende	Pulau Gomo	08°35'30,82" S 121°31'36,20" T	TBP
81	Kabupaten Ende	Pulau Korokaili	08°50'58,22" S 121°40'44,50" T	TBP
82	Kabupaten Ende	Pulau Songo	08°51'56,56" S 121°32'08,25" T	TBP
83	Kabupaten Ende	Pulau Koa	08°34'00,00" S 121°30'06,00" T	TBP
84	Kabupaten Ngada	Nusa Bakau	08°22'53,74" S 121°03'29,00" T	
85	Kabupaten Ngada	Nusa Latungsa	08°23'00,00" S 120°59'39,04" T	TBP
86	Kabupaten Ngada	Pulau Babi	08°23'31,78" S 121°00'41,61" T	TBP
87	Kabupaten Ngada	Pulau Babi	08°25'14,94" S 121°08'01,93" T	
88	Kabupaten Ngada	Pulau Bakau	08°23'59,44" S 121°01'03,21" T	TBP
89	Kabupaten Ngada	Pulau Batu	08°24'23,17" S 121°01'27,63" T	TBP
90	Kabupaten Ngada	Pulau Dua	08°21'47,52" S 121°00'56,86" T	TBP
91	Kabupaten Ngada	Pulau Dua Kecil	08°21'53,38" S 121°01'03,43" T	
92	Kabupaten Ngada	Pulau Halima	08°24'15,72" S 121°01'34,21" T	TBP
93	Kabupaten Ngada	Pulau Kolong	08°22'53,40" S 121°01'32,56" T	
94	Kabupaten Ngada	Pulau Mborong	08°24'01,00" S 121°01'36,00" T	TBP
95	Kabupaten Ngada	Pulau Meja	08°23'24,00" S 121°04'14,99" T	TBP
96	Kabupaten Ngada	Pulau Meja	08°23'12,99" S 121°03'42,77" T	
97	Kabupaten Ngada	Pulau Nelo Loe	08°23'53,25" S 121°01'31,14" T	TBP
98	Kabupaten Ngada	Pulau Nelo Mese	08°24'05,00" S 121°01'23,00" T	TBP
99	Kabupaten Ngada	Pulau Ontoloe	08°22'54,00" S 121°00'18,00" T	BP
100	Kabupaten Ngada	Pulau Ontoloesua	08°21'48,52" S 121°00'14,01" T	TBP
101	Kabupaten Ngada	Pulau Pampa	08°23'33,00" S 121°04'45,00" T	TBP
102	Kabupaten Ngada	Pulau Pata	08°24'27,53" S 121°01'52,17" T	TBP
103	Kabupaten Ngada	Pulau Rutong	08°23'22,02" S 121°03'37,35" T	TBP
104	Kabupaten Ngada	Pulau Sui	08°24'26,83" S 121°03'24,53" T	TBP

w

No	Kabupaten	Pulau	Kordinat	Keterangan
105	Kabupaten Ngada	Pulau Susumolas	08°22'04,79" S 120°58'01,03" T	TBP
106	Kabupaten Ngada	Pulau Taor	08°23'25,50" S 121°05'53,94" T	TBP
107	Kabupaten Ngada	Pulau Tembaga	08°24'10,00" S 121°05'17,99" T	TBP
108	Kabupaten Ngada	Pulau Tiga	08°24'38,00" S 121°05'29,00" T	TBP
109	Kabupaten Ngada	Pulau Watuwangka	08°22'06,79" S 120°58'05,18" T	TBP
110	Kabupaten Ngada	Pulau Wente	08°22'10,11" S 120°57'06,75" T	
111	Kabupaten Ngada	Pulau Wire	08°24'53,71" S 121°06'02,47" T	TBP
112	Kabupaten Manggarai	Pulau Mules	08°53'33,00" S 120°16'59,00" T	BP
113	Kabupaten Sumba Timur	Nuha Lawahang 1	10°04'01,54" S 120°00'32,58" T	
114	Kabupaten Sumba Timur	Nuha Lawahang 2	10°04'00,72" S 120°00'29,30" T	
115	Kabupaten Sumba Timur	Nuha Lawahang 3	10°04'00,55" S 120°00'31,84" T	
116	Kabupaten Sumba Timur	Nuha Lawahang 4	10°03'59,25" S 120°00'31,25" T	
117	Kabupaten Sumba Timur	Nuha Lawahang 5	10°03'58,79" S 120°00'30,03" T	
118	Kabupaten Sumba Timur	Nuha Lawahang 6	10°03'56,56" S 120°00'29,72" T	
119	Kabupaten Sumba Timur	Nuha Litang	09°55'40,89" S 119°49'40,37" T	
120	Kabupaten Sumba Timur	Nuha Manu	09°55'26,15" S 119°50'56,95" T	
121	Kabupaten Sumba Timur	Nuha Pandabar	10°18'45,09" S 120°27'18,17" T	
122	Kabupaten Sumba Timur	Nuha Pendji	09°55'27,27" S 119°50'55,45" T	
123	Kabupaten Sumba Timur	Pulau Adupai 1	10°13'57,99" S 120°09'28,90" T	
124	Kabupaten Sumba Timur	Pulau Adupai 2	10°13'58,81" S 120°09'26,34" T	
125	Kabupaten Sumba Timur	Pulau Bolakamba	09°54'25,99" S 119°46'01,99" T	TBP
126	Kabupaten Sumba Timur	Pulau Bolakamba Kecil	09°54'25,99" S 119°46'10,99" T	TBP
127	Kabupaten Sumba Timur	Pulau Halura	10°18'56,00" S 120°11'44,99" T	BP
128	Kabupaten Sumba Timur	Pulau Kalonjar 2	09°56'57,84" S 119°52'12,43" T	
129	Kabupaten Sumba Timur	Pulau Kapaduhumetung	09°56'32,25" S 119°52'02,16" T	
130	Kabupaten Sumba Timur	Pulau Koatak	10°18'51,00" S 120°09'51,00" T	TBP
131	Kabupaten Sumba Timur	Pulau La Winu	10°07'24,35" S 120°00'50,62" T	
132	Kabupaten Sumba Timur	Pulau Lahe	10°18'36,10" S 120°27'26,49" T	

No	Kabupaten	Pulau	Kordinat	Keterangan
133	Kabupaten Sumba Timur	Pulau Lawera	10°06'08,25" S 120°00'49,17" T	
134	Kabupaten Sumba Timur	Pulau Lulu Merau	09°57'56,29" S 119°54'07,02" T	
135	Kabupaten Sumba Timur	Pulau Manggudu	10°19'49,00" S 120°07'03,00" T	BP (PPKT)
136	Kabupaten Sumba Timur	Pulau Maranggangga	10°07'21,27" S 120°01'00,45" T	
137	Kabupaten Sumba Timur	Pulau Masapadaulung	09°55'40,69" S 119°49'59,30" T	
138	Kabupaten Sumba Timur	Pulau Nuha	09°53'35,97" S 119°45'31,48" T	TBP
139	Kabupaten Sumba Timur	Pulau Nuhamambulang 1	09°55'39,32" S 119°49'54,86" T	
140	Kabupaten Sumba Timur	Pulau Nuhamambulang 2	09°55'39,02" S 119°49'56,33" T	
141	Kabupaten Sumba Timur	Pulau Nuhamanu	10°01'00,87" S 120°50'54,20" T	TBP
142	Kabupaten Sumba Timur	Pulau Nuhambelar	09°54'18,63" S 119°46'17,60" T	TBP
143	Kabupaten Sumba Timur	Pulau Palanjara	10°11'43,01" S 120°07'38,43" T	TBP
144	Kabupaten Sumba Timur	Pulau Panggoro	10°19'20,33" S 120°10'25,19" T	TBP
145	Kabupaten Sumba Timur	Pulau Panjielu	09°55'16,97" S 119°48'53,05" T	
146	Kabupaten Sumba Timur	Pulau Pingatu 1	10°04'24,66" S 120°00'48,61" T	
147	Kabupaten Sumba Timur	Pulau Pingatu 2	10°04'31,22" S 120°00'49,00" T	
148	Kabupaten Sumba Timur	Pulau Pingatu 3	10°04'44,54" S 120°01'02,65" T	
149	Kabupaten Sumba Timur	Pulau Praihawu	10°06'07,99" S 120°00'52,51" T	
150	Kabupaten Sumba Timur	Pulau Rambu Rotu	09°55'26,07" S 119°51'13,17" T	
151	Kabupaten Sumba Timur	Pulau Walakari Mbani	09°57'15,39" S 119°53'42,51" T	
152	Kabupaten Sumba Timur	Pulau Warabakal	10°18'30,93" S 120°27'35,79" T	
153	Kabupaten Sumba Timur	Pulau Watu Cucu Waimaringu	09°50'54,28" S 119°41'00,30" T	
154	Kabupaten Sumba Timur	Pulau Watu Laikombu 1	09°50'08,84" S 119°40'27,94" T	
155	Kabupaten Sumba Timur	Pulau Watu Laikombu 2	09°50'09,28" S 119°40'38,16" T	
156	Kabupaten Sumba Timur	Pulau Watu Laikombu 3	09°50'10,02" S 119°40'29,49" T	
157	Kabupaten Sumba Timur	Pulau Watu Laikombu Kudu	09°49'52,86" S 119°40'24,16" T	
158	Kabupaten Sumba Timur	Pulau Watu Lamalahi Bakul	09°50'43,17" S 119°41'06,02" T	
159	Kabupaten Sumba Timur	Pulau Watu Lamalahi Kudu	09°50'40,92" S 119°41'07,86" T	
160	Kabupaten Sumba Timur	Pulau Watu Miting	10°07'15,93" S 120°01'56,33" T	

W

No	Kabupaten	Pulau	Kordinat	Keterangan
161	Kabupaten Sumba Timur	Pulau Watu Ngunju Tamiang	09°50'16,64" S 119°40'47,38" T	
162	Kabupaten Sumba Timur	Pulau Watu Ngunju Tamiang Dambo	09°50'17,40" S 119°40'49,42" T	
163	Kabupaten Sumba Timur	Pulau Watu Nuha Kudu	09°52'58,81" S 119°44'37,34" T	
164	Kabupaten Sumba Timur	Pulau Watu Nyoru Bebu Kombu	09°50'55,93" S 119°41'00,35" T	
165	Kabupaten Sumba Timur	Pulau Watu Onya	10°07'17,16" S 120°01'54,83" T	
166	Kabupaten Sumba Timur	Pulau Watu Pangadu Kamboku	09°51'16,47" S 119°41'40,43" T	
167	Kabupaten Sumba Timur	Pulau Watu Praibakul	09°50'33,43" S 119°40'54,82" T	
168	Kabupaten Sumba Timur	Pulau Watu Tahambu	09°55'31,23" S 119°50'38,31" T	
169	Kabupaten Sumba Timur	Pulau Watubakul	09°58'43,03" S 119°54'53,33" T	TBP
170	Kabupaten Sumba Timur	Pulau Watukabobu	10°07'23,98" S 120°01'10,35" T	
171	Kabupaten Sumba Timur	Pulau Watukanabukamimi	10°03'18,95" S 119°59'58,93" T	TBP
172	Kabupaten Sumba Timur	Pulau Watukandura	10°18'27,56" S 120°27'42,65" T	
173	Kabupaten Sumba Timur	Pulau Watukarata	10°03'01,32" S 119°59'50,05" T	TBP
174	Kabupaten Sumba Timur	Pulau Watukaratak	10°18'36,97" S 120°09'52,44" T	TBP
175	Kabupaten Sumba Timur	Pulau Watukatoda Tairi	10°11'04,53" S 120°07'01,69" T	TBP
176	Kabupaten Sumba Timur	Pulau Watukurang	10°11'13,71" S 120°07'00,26" T	TBP
177	Kabupaten Sumba Timur	Pulau Watukurang	10°07'29,89" S 120°00'37,16" T	TBP
178	Kabupaten Sumba Timur	Pulau Watulambat	10°09'48,44" S 120°04'35,53" T	TBP
179	Kabupaten Sumba Timur	Pulau Watumahari	09°59'59,26" S 119°56'48,34" T	TBP
180	Kabupaten Sumba Timur	Pulau Watumaunyali	10°10'36,99" S 120°05'57,00" T	TBP
181	Kabupaten Sumba Timur	Pulau Watumbellar	10°06'39,47" S 120°00'31,96" T	TBP
182	Kabupaten Sumba Timur	Pulau Watundumur	10°15'14,49" S 120°12'30,29" T	TBP
183	Kabupaten Sumba Timur	Pulau Watupahomba	10°09'54,48" S 120°04'35,90" T	TBP
184	Kabupaten Sumba Timur	Pulau Watuparenja	10°15'14,00" S 120°12'45,48" T	TBP
185	Kabupaten Sumba Timur	Pulau Watupingiatu	10°05'00,38" S 120°01'01,70" T	TBP
186	Kabupaten Sumba Timur	Pulau Watupurutau Besar	09°51'31,00" S 119°42'07,99" T	TBP
187	Kabupaten Sumba Timur	Pulau Watupurutau Kecil	09°51'36,19" S 119°42'10,93" T	TBP

J

No	Kabupaten	Pulau	Kordinat	Keterangan
188	Kabupaten Sumba Timur	Pulau Waturara	10°10'35,00" S 120°05'49,99" T	TBP
189	Kabupaten Sumba Timur	Pulau Watutena	10°18'56,00" S 120°27'20,00" T	TBP
190	Kabupaten Sumba Timur	Pulau Watuwahang	10°04'55,99" S 120°01'01,99" T	TBP
191	Kabupaten Sumba Barat	Pulau Anameha	09°41'53,80" S 119°03'29,58" T	TBP
192	Kabupaten Sumba Barat	Pulau Golemale Kababa	09°45'10,51" S 119°10'59,56" T	
193	Kabupaten Sumba Barat	Pulau Golemale Madeta	09°45'07,20" S 119°10'54,99" T	
194	Kabupaten Sumba Barat	Pulau Lihaniwu	09°44'48,95" S 119°15'00,85" T	
195	Kabupaten Sumba Barat	Pulau Ngedo Besar	09°44'44,84" S 119°16'20,44" T	
196	Kabupaten Sumba Barat	Pulau Ngedo Kecil	09°44'43,58" S 119°16'22,64" T	
197	Kabupaten Sumba Barat	Pulau Praimarapu	09°45'23,07" S 119°30'07,94" T	
198	Kabupaten Sumba Barat	Pulau Watuadung	09°47'06,43" S 119°22'28,34" T	TBP
199	Kabupaten Sumba Barat	Pulau Watukaka	09°45'37,47" S 119°18'37,38" T	
200	Kabupaten Sumba Barat	Pulau Watukala	09°45'32,91" S 119°11'08,74" T	TBP
201	Kabupaten Sumba Barat	Pulau Watukalode	09°45'05,92" S 119°10'51,04" T	TBP
202	Kabupaten Sumba Barat	Pulau Watulipara	09°45'34,33" S 119°11'06,08" T	TBP
203	Kabupaten Sumba Barat	Pulau Watumadongara	09°44'52,39" S 119°15'16,99" T	TBP
204	Kabupaten Sumba Barat	Pulau Watungorajara	09°45'27,49" S 119°11'30,41" T	TBP
205	Kabupaten Sumba Barat	Pulau Watutelokarata	09°44'43,61" S 119°17'59,06" T	TBP
206	Kabupaten Sumba Barat	Pulau Anahodi	09°41'49,16" S 119°03'22,34" T	TBP
207	Kabupaten Sumba Barat	Pulau Balohokmonegoro	09°43'09,99" S 119°06'20,99" T	TBP
208	Kabupaten Sumba Barat	Pulau Barenggemonokodi	09°42'59,00" S 119°06'01,00" T	TBP
209	Kabupaten Sumba Barat	Pulau Bokugawi	09°46'46,70" S 119°35'33,12" T	TBP
210	Kabupaten Sumba Barat	Pulau Laikamemi	09°46'26,46" S 119°35'33,81" T	TBP
211	Kabupaten Sumba Barat	Pulau Lia Jawu	09°45'32,32" S 119°30'49,64" T	
212	Kabupaten Sumba Barat	Pulau Liangubowa	09°45'55,93" S 119°35'05,47" T	TBP
213	Kabupaten Sumba Barat	Pulau Lianguhewu	09°46'28,81" S 119°35'25,40" T	TBP
214	Kabupaten Sumba Barat	Pulau Malondobara Barat	09°42'51,61" S 119°05'42,84" T	TBP
215	Kabupaten Sumba Barat	Pulau Malondobara Timur	09°42'52,67" S 119°05'45,98" T	TBP

J

No	Kabupaten	Pulau	Kordinat	Keterangan
216	Kabupaten Sumba Barat	Pulau Watulahimandara	09°45'38,80" S 119°30'39,86" T	TBP
217	Kabupaten Sumba Barat	Pulau Watulaitarung	09°46'09,84" S 119°35'05,72" T	TBP
218	Kabupaten Sumba Barat	Pulau Watusorimalanak	09°45'53,35" S 119°32'21,58" T	TBP
219	Kabupaten Lembata	Pulau Batutara	07°47'30,00" S 123°35'29,00" T	TBP
220	Kabupaten Lembata	Pulau Lembata	08°24'16,99" S 123°32'04,99" T	BP
221	Kabupaten Lembata	Pulau Sewanggi	08°34'07,00" S 123°13'26,00" T	TBP
222	Kabupaten Lembata	Pulau Watonubi	08°34'44,06" S 123°22'37,17" T	TBP
223	Kabupaten Rote Ndao	Nusa Ana Duasa	10°54'45,00" S 123°01'19,99" T	TBP
224	Kabupaten Rote Ndao	Nusa Ana Esasa	10°54'28,00" S 123°01'13,00" T	TBP
225	Kabupaten Rote Ndao	Nusa Boti Anasa	10°28'59,00" S 123°23'48,00" T	TBP
226	Kabupaten Rote Ndao	Nusa Botisa	10°29'21,99" S 123°23'43,00" T	TBP
227	Kabupaten Rote Ndao	Nusa Duasa	10°28'52,75" S 123°23'59,41" T	TBP
228	Kabupaten Rote Ndao	Nusa Esasa	10°28'46,99" S 123°24'02,00" T	TBP
229	Kabupaten Rote Ndao	Nusa Henu Anasa	10°29'30,00" S 123°23'06,00" T	TBP
230	Kabupaten Rote Ndao	Nusa Lafosa	10°32'24,00" S 123°22'03,00" T	TBP
231	Kabupaten Rote Ndao	Nusa Liung Duasa	10°56'32,38" S 122°57'03,91" T	TBP
232	Kabupaten Rote Ndao	Nusa Liung Esasa	10°56'37,76" S 122°57'06,85" T	TBP
233	Kabupaten Rote Ndao	Nusa Liung Hasa	10°56'30,00" S 122°56'57,00" T	TBP
234	Kabupaten Rote Ndao	Nusa Liung Telusa	10°56'30,61" S 122°57'03,30" T	TBP
235	Kabupaten Rote Ndao	Nusa Manuksa	10°54'58,00" S 122°59'20,00" T	BP
236	Kabupaten Rote Ndao	Nusa Oesa	10°54'31,29" S 123°01'12,15" T	TBP
237	Kabupaten Rote Ndao	Nusa Puasa	10°32'17,00" S 123°22'19,99" T	TBP
238	Kabupaten Rote Ndao	Nusa Telusa	10°28'42,80" S 123°24'09,40" T	TBP
239	Kabupaten Rote Ndao	Pulau Aiana	10°43'45,99" S 122°59'28,00" T	TBP
240	Kabupaten Rote Ndao	Pulau Ana	10°28'24,97" S 123°24'42,14" T	
241	Kabupaten Rote Ndao	Pulau Batuana	10°33'46,94" S 123°23'21,11" T	TBP
242	Kabupaten Rote Ndao	Pulau Batuana Lain	10°30'38,68" S 123°26'20,00" T	TBP
243	Kabupaten Rote Ndao	Pulau Batudaefui	10°50'01,00" S 123°10'46,99" T	TBP

J

No	Kabupaten	Pulau	Kordinat	Keterangan
244	Kabupaten Rote Ndao	Pulau Batuhun	10°39'51,99" S 123°06'06,99" T	TBP
245	Kabupaten Rote Ndao	Pulau Batukapa	10°33'09,01" S 123°22'49,98" T	TBP
246	Kabupaten Rote Ndao	Pulau Batukindi	10°29'36,76" S 123°24'09,07" T	TBP
247	Kabupaten Rote Ndao	Pulau Batukisak	10°43'48,79" S 123°00'44,24" T	TBP
248	Kabupaten Rote Ndao	Pulau Batulilok	10°55'10,19" S 123°01'50,17" T	TBP
249	Kabupaten Rote Ndao	Pulau Batulole	10°56'26,10" S 122°57'20,52" T	TBP
250	Kabupaten Rote Ndao	Pulau Batuluak	10°35'45,06" S 123°23'29,49" T	TBP
251	Kabupaten Rote Ndao	Pulau Batumanupui	10°32'55,72" S 123°22'36,01" T	TBP
252	Kabupaten Rote Ndao	Pulau Batumasir	10°55'49,00" S 122°58'52,00" T	TBP
253	Kabupaten Rote Ndao	Pulau Batumatua	10°51'51,00" S 122°59'30,00" T	TBP
254	Kabupaten Rote Ndao	Pulau Batumatua Ana	10°51'48,45" S 122°59'20,50" T	TBP
255	Kabupaten Rote Ndao	Pulau Batumbor	10°55'31,63" S 122°54'31,29" T	
256	Kabupaten Rote Ndao	Pulau Batumulu Kona	10°32'08,00" S 123°22'05,99" T	TBP
257	Kabupaten Rote Ndao	Pulau Batunafu	10°53'50,16" S 122°58'08,91" T	
258	Kabupaten Rote Ndao	Pulau Batundanda	10°54'45,23" S 122°54'01,67" T	
259	Kabupaten Rote Ndao	Pulau Batuovak	10°44'01,56" S 122°55'49,48" T	TBP
260	Kabupaten Rote Ndao	Pulau Batupana Dua	10°55'25,81" S 122°59'12,00" T	TBP
261	Kabupaten Rote Ndao	Pulau Batupana Esa	10°55'21,00" S 123°00'10,00" T	TBP
262	Kabupaten Rote Ndao	Pulau Batupianitas Ana	10°29'37,12" S 123°24'09,53" T	TBP
263	Kabupaten Rote Ndao	Pulau Batupianitas Tua	10°29'36,83" S 123°24'10,41" T	TBP
264	Kabupaten Rote Ndao	Pulau Batusoe	10°54'51,81" S 122°58'35,86" T	TBP
265	Kabupaten Rote Ndao	Pulau Batutelu Muli	10°53'06,20" S 123°02'38,20" T	TBP
266	Kabupaten Rote Ndao	Pulau Batutelu Ndulu	10°53'06,54" S 123°02'40,25" T	TBP
267	Kabupaten Rote Ndao	Pulau Batutelu Talada	10°53'05,71" S 123°02'36,17" T	TBP
268	Kabupaten Rote Ndao	Pulau Batutiang Bendera	10°43'30,30" S 123°01'39,02" T	TBP
269	Kabupaten Rote Ndao	Pulau Batutua Kadale Dua	10°43'40,53" S 123°01'22,44" T	TBP
270	Kabupaten Rote Ndao	Pulau Batutua Kadale Esa	10°43'37,81" S 123°01'29,02" T	TBP
271	Kabupaten Rote Ndao	Pulau Bau	10°51'45,00" S 123°03'41,00" T	TBP

2

No	Kabupaten	Pulau	Kordinat	Keterangan
272	Kabupaten Rote Ndao	Pulau Bauren	10°33'00,96" S 123°21'35,17" T	TBP
273	Kabupaten Rote Ndao	Pulau Bibi	10°27'22,00" S 123°19'53,00" T	TBP
274	Kabupaten Rote Ndao	Pulau Bibik	10°55'32,99" S 122°59'47,00" T	TBP
275	Kabupaten Rote Ndao	Pulau Bibik Ana	10°55'17,00" S 123°00'02,99" T	TBP
276	Kabupaten Rote Ndao	Pulau Bisakokoek	10°30'01,73" S 123°25'16,25" T	
277	Kabupaten Rote Ndao	Pulau Bolotelu Ki	10°31'26,00" S 123°23'17,99" T	TBP
278	Kabupaten Rote Ndao	Pulau Bolotelu Kona	10°31'28,55" S 123°23'15,23" T	TBP
279	Kabupaten Rote Ndao	Pulau Bolotelu Ledo Tena	10°31'32,00" S 123°23'12,99" T	TBP
280	Kabupaten Rote Ndao	Pulau Bolotelu Ledo Ti	10°31'32,99" S 123°23'17,99" T	TBP
281	Kabupaten Rote Ndao	Pulau Bonggo Dua	10°55'46,99" S 122°58'04,00" T	TBP
282	Kabupaten Rote Ndao	Pulau Bonggo Esa	10°55'44,53" S 122°58'05,67" T	TBP
283	Kabupaten Rote Ndao	Pulau Butu Mulu Ki	10°32'05,70" S 123°22'06,33" T	TBP
284	Kabupaten Rote Ndao	Pulau Dete	10°54'57,83" S 122°57'20,09" T	TBP
285	Kabupaten Rote Ndao	Pulau Do'O	10°49'46,99" S 122°44'22,99" T	BP
286	Kabupaten Rote Ndao	Pulau Faliti	10°32'03,99" S 123°22'35,00" T	TBP
287	Kabupaten Rote Ndao	Pulau Heli Ana	10°57'15,99" S 122°52'50,00" T	TBP
288	Kabupaten Rote Ndao	Pulau Henusa	10°29'26,99" S 123°23'22,99" T	TBP
289	Kabupaten Rote Ndao	Pulau Hundi Ama	10°31'17,00" S 123°23'30,99" T	TBP
290	Kabupaten Rote Ndao	Pulau Kanaker Dua	10°55'02,14" S 122°55'25,06" T	TBP
291	Kabupaten Rote Ndao	Pulau Kanaker Esa	10°55'24,24" S 122°55'51,14" T	TBP
292	Kabupaten Rote Ndao	Pulau Kanaker Telu	10°55'22,81" S 122°54'55,72" T	TBP
293	Kabupaten Rote Ndao	Pulau Keko Ana	10°35'04,94" S 123°21'54,18" T	TBP
294	Kabupaten Rote Ndao	Pulau Keko Tua	10°35'08,00" S 123°21'51,99" T	TBP
295	Kabupaten Rote Ndao	Pulau Dengka	10°43'45,99" S 122°57'02,00" T	TBP Perubahan Nama Pulau Semula Pulau Kodi Menjadi Pulau Dengka Sesuai BA No,16/TOPOII/VII/2022 Tanggal 27 S,D 29 Juli 2022,
296	Kabupaten Rote Ndao	Pulau Lai	10°52'19,99" S 123°03'41,00" T	TBP

2

No	Kabupaten	Pulau	Kordinat	Keterangan
297	Kabupaten Rote Ndao	Pulau Landu	10°55'40,00" S 122°57'04,00" T	BP
298	Kabupaten Rote Ndao	Pulau Lemina Ana	10°33'54,11" S 123°23'16,05" T	TBP
299	Kabupaten Rote Ndao	Pulau Lemina Tua	10°33'54,05" S 123°23'24,86" T	TBP
300	Kabupaten Rote Ndao	Pulau Manggaro Besar	10°54'52,13" S 122°57'14,36" T	TBP
301	Kabupaten Rote Ndao	Pulau Manggaro Kecil	10°54'52,31" S 122°57'09,50" T	TBP
302	Kabupaten Rote Ndao	Pulau Mbuimeok	10°55'07,61" S 122°56'50,79" T	
303	Kabupaten Rote Ndao	Pulau Mbuimeok Anak Dulu	10°55'09,15" S 122°56'53,94" T	
304	Kabupaten Rote Ndao	Pulau Mbuimeok Anak Ki	10°55'02,37" S 122°56'52,57" T	
305	Kabupaten Rote Ndao	Pulau Mbuimeok Anak Kona	10°55'09,08" S 122°56'47,55" T	
306	Kabupaten Rote Ndao	Pulau Mbuimeok Anak Muri	10°55'05,45" S 122°56'44,90" T	
307	Kabupaten Rote Ndao	Pulau Namu Dere	10°31'50,02" S 123°22'37,50" T	TBP
308	Kabupaten Rote Ndao	Pulau Narang Batu Dua	10°51'58,61" S 123°01'08,76" T	TBP
309	Kabupaten Rote Ndao	Pulau Narang Batu Esa	10°51'50,42" S 123°01'14,23" T	TBP
310	Kabupaten Rote Ndao	Pulau Naru	10°51'42,99" S 123°04'18,99" T	TBP
311	Kabupaten Rote Ndao	Pulau Naruk	10°54'29,99" S 123°00'28,00" T	TBP
312	Kabupaten Rote Ndao	Pulau Ndana	10°58'55,99" S 122°51'49,00" T	BP (PPKT)
313	Kabupaten Rote Ndao	Pulau Ndao	10°48'43,99" S 122°39'50,00" T	BP
314	Kabupaten Rote Ndao	Pulau Nusalafu	10°31'37,98" S 123°23'16,32" T	
315	Kabupaten Rote Ndao	Pulau Nuse	10°46'48,00" S 122°46'05,99" T	BP
316	Kabupaten Rote Ndao	Pulau Oetao	10°31'19,68" S 123°23'28,28" T	TBP
317	Kabupaten Rote Ndao	Pulau Pia Bilba	10°31'09,99" S 123°23'37,00" T	TBP
318	Kabupaten Rote Ndao	Pulau Pia Bilba Ana	10°31'15,97" S 123°23'35,99" T	TBP
319	Kabupaten Rote Ndao	Pulau Pia Fula	10°32'14,03" S 123°22'52,99" T	TBP
320	Kabupaten Rote Ndao	Pulau Pia Fula Ana	10°32'06,00" S 123°23'03,00" T	TBP
321	Kabupaten Rote Ndao	Pulau Pia Naru	10°32'37,20" S 123°22'20,81" T	TBP
322	Kabupaten Rote Ndao	Pulau Pianitas	10°29'35,31" S 123°24'09,81" T	TBP
323	Kabupaten Rote Ndao	Pulau Rengge	10°55'07,29" S 122°54'21,80" T	
324	Kabupaten Rote Ndao	Pulau Senamu	10°51'33,46" S 123°01'35,64" T	TBP

W

No	Kabupaten	Pulau	Kordinat	Keterangan
325	Kabupaten Rote Ndao	Pulau Taka Liat	10°54'43,99" S 123°01'34,00" T	TBP
326	Kabupaten Rote Ndao	Pulau Tokolaka Ana	10°31'50,00" S 123°23'16,00" T	TBP
327	Kabupaten Rote Ndao	Pulau Tuladak	10°51'49,96" S 123°03'27,43" T	TBP
328	Kabupaten Rote Ndao	Pulau Ufo Dale Ki	10°31'19,95" S 123°23'36,42" T	TBP
329	Kabupaten Rote Ndao	Pulau Ufo Dale Kona	10°31'24,65" S 123°23'39,63" T	TBP
330	Kabupaten Rote Ndao	Pulau Ufo Dale Ledo Tena	10°31'16,12" S 123°23'41,89" T	TBP
331	Kabupaten Rote Ndao	Pulau Ufo Dale Ledo Ti	10°31'19,64" S 123°23'39,20" T	TBP
332	Kabupaten Rote Ndao	Pulau Usu	10°31'25,00" S 123°24'28,00" T	TBP
333	Kabupaten Rote Ndao	Pulau Aifo	10°31'10,13" S 123°19'47,93" T	
334	Kabupaten Rote Ndao	Pulau Bisapo'o	10°30'05,55" S 123°25'39,25" T	
335	Kabupaten Rote Ndao	Pulau Indi	10°28'56,39" S 123°21'04,88" T	
336	Kabupaten Rote Ndao	Pulau Kuma	10°28'49,95" S 123°21'47,50" T	
337	Kabupaten Rote Ndao	Pulau Namoko	10°30'37,20" S 123°25'56,69" T	
338	Kabupaten Rote Ndao	Pulau Ondok	10°31'46,31" S 123°19'18,81" T	
339	Kabupaten Rote Ndao	Pulau Safe	10°31'04,37" S 123°19'56,34" T	
340	Kabupaten Rote Ndao	Pulau Tanunuk	10°32'16,96" S 123°19'01,79" T	
341	Kabupaten Rote Ndao	Pulau Tekurea	10°31'54,14" S 123°19'05,10" T	
342	Kabupaten Rote Ndao	Pulau Rote	10°44'37,00" S 123°07'05,99" T	BP (PPKT)
343	Kabupaten Manggarai Barat	Gili Lawa Darat	08°28'09,00" S 119°33'32,00" T	TBP
344	Kabupaten Manggarai Barat	Gili Lawa Laut	08°26'57,00" S 119°34'26,00" T	TBP
345	Kabupaten Manggarai Barat	Gili Makassar	08°30'42,00" S 119°34'32,87" T	TBP
346	Kabupaten Manggarai Barat	Gili Motang	08°48'28,00" S 119°47'12,99" T	TBP
347	Kabupaten Manggarai Barat	Nisa Bale	08°47'04,67" S 119°48'12,20" T	
348	Kabupaten Manggarai Barat	Nusa Bara	08°38'54,39" S 119°34'09,59" T	
349	Kabupaten Manggarai Barat	Nusa Batusa	08°28'23,99" S 119°52'05,00" T	TBP
350	Kabupaten Manggarai Barat	Nusa Benci Kide	08°44'33,42" S 119°24'36,09" T	
351	Kabupaten Manggarai Barat	Nusa Benci Kodang	08°44'33,25" S 119°24'40,61" T	
352	Kabupaten Manggarai Barat	Nusa Dangkasa	08°41'12,99" S 119°45'07,99" T	TBP



No	Kabupaten	Pulau	Kordinat	Keterangan
353	Kabupaten Manggarai Barat	Nusa Kampas	08°33'08,61" S 119°33'56,98" T	
354	Kabupaten Manggarai Barat	Nusa Kapassa	08°39'41,00" S 119°47'04,99" T	TBP
355	Kabupaten Manggarai Barat	Nusa Kerawansa	08°41'59,60" S 119°45'46,75" T	TBP
356	Kabupaten Manggarai Barat	Nusa Kide	08°44'16,69" S 119°28'59,58" T	
357	Kabupaten Manggarai Barat	Nusa Kodang	08°31'04,01" S 119°24'46,78" T	
358	Kabupaten Manggarai Barat	Nusa Kodang	08°44'16,44" S 119°28'52,97" T	
359	Kabupaten Manggarai Barat	Nusa Kode Besarsa	08°47'57,00" S 119°39'11,99" T	TBP
360	Kabupaten Manggarai Barat	Nusa Kode Kecilsa	08°47'05,59" S 119°39'32,84" T	TBP
361	Kabupaten Manggarai Barat	Nusa Mete	08°33'27,78" S 119°22'17,49" T	
362	Kabupaten Manggarai Barat	Nusa Ndongek	08°39'27,00" S 119°32'17,85" T	
363	Kabupaten Manggarai Barat	Nusa Niti	08°36'47,81" S 119°29'11,37" T	
364	Kabupaten Manggarai Barat	Nusa Pedeh	08°38'35,84" S 119°28'37,45" T	
365	Kabupaten Manggarai Barat	Nusa Peka	08°40'07,55" S 119°35'37,07" T	
366	Kabupaten Manggarai Barat	Nusa Peka Rua	08°44'12,27" S 119°24'40,38" T	
367	Kabupaten Manggarai Barat	Nusa Pimpesa	08°35'55,00" S 119°46'03,00" T	TBP
368	Kabupaten Manggarai Barat	Nusa Poteh	08°32'56,18" S 119°34'31,01" T	
369	Kabupaten Manggarai Barat	Nusa Purungsa	08°36'06,00" S 119°47'38,00" T	TBP
370	Kabupaten Manggarai Barat	Nusa Rarambang	08°40'51,16" S 119°32'37,57" T	
371	Kabupaten Manggarai Barat	Nusa So Kide	08°31'09,72" S 119°24'47,47" T	
372	Kabupaten Manggarai Barat	Nusa So Kidi	08°31'08,28" S 119°24'49,43" T	
373	Kabupaten Manggarai Barat	Nusa So Wenci	08°33'27,81" S 119°23'24,78" T	
374	Kabupaten Manggarai Barat	Nusa Songkok	08°40'36,14" S 119°32'58,70" T	
375	Kabupaten Manggarai Barat	Nusa Tendalu	08°41'19,24" S 119°26'57,45" T	
376	Kabupaten Manggarai Barat	Nusa Toroh Popo	08°30'18,29" S 119°34'23,45" T	
377	Kabupaten Manggarai Barat	Nusa Wajuh	08°40'50,90" S 119°32'31,58" T	
378	Kabupaten Manggarai Barat	Pulau Ambiloleh	08°43'30,00" S 119°36'51,00" T	TBP
379	Kabupaten Manggarai Barat	Pulau Amjama	08°36'13,97" S 119°31'45,99" T	TBP
380	Kabupaten Manggarai Barat	Pulau Bajo	08°29'16,00" S 119°52'00,99" T	BP

No	Kabupaten	Pulau	Kordinat	Keterangan
381	Kabupaten Manggarai Barat	Pulau Baleh Koe	08°47'03,00" S 119°47'58,99" T	TBP
382	Kabupaten Manggarai Barat	Pulau Bangkau	08°33'00,00" S 119°47'08,00" T	TBP
383	Kabupaten Manggarai Barat	Pulau Barresu Saha	08°30'38,22" S 119°41'45,62" T	
384	Kabupaten Manggarai Barat	Pulau Batu	08°34'19,89" S 119°44'57,85" T	
385	Kabupaten Manggarai Barat	Pulau Batu Mandi	08°46'20,63" S 119°48'12,15" T	
386	Kabupaten Manggarai Barat	Pulau Batudidiki	08°40'34,69" S 119°31'59,85" T	TBP
387	Kabupaten Manggarai Barat	Pulau Batumandi Barat	08°30'01,00" S 119°42'37,00" T	TBP
388	Kabupaten Manggarai Barat	Pulau Batumandi Utara	08°29'13,98" S 119°43'52,82" T	TBP
389	Kabupaten Manggarai Barat	Pulau Batupengah	08°34'38,36" S 119°40'51,93" T	TBP
390	Kabupaten Manggarai Barat	Pulau Batuputih	08°29'22,38" S 119°45'24,47" T	TBP
391	Kabupaten Manggarai Barat	Pulau Batutiga Selatan	08°36'11,62" S 119°34'41,38" T	TBP
392	Kabupaten Manggarai Barat	Pulau Batutiga Tengah	08°36'10,00" S 119°34'40,47" T	TBP
393	Kabupaten Manggarai Barat	Pulau Batutiga Utara	08°36'09,16" S 119°34'40,60" T	TBP
394	Kabupaten Manggarai Barat	Pulau Bidadari	08°28'53,90" S 119°50'16,59" T	BP
395	Kabupaten Manggarai Barat	Pulau Bidadari Kecil	08°29'08,29" S 119°50'20,42" T	TBP
396	Kabupaten Manggarai Barat	Pulau Bidi	08°38'10,02" S 119°23'43,93" T	
397	Kabupaten Manggarai Barat	Pulau Boasala	08°35'48,00" S 119°47'30,99" T	TBP
398	Kabupaten Manggarai Barat	Pulau Boleng	08°26'08,23" S 119°59'30,32" T	BP
399	Kabupaten Manggarai Barat	Pulau Bolong	08°37'00,99" S 119°28'31,00" T	TBP
400	Kabupaten Manggarai Barat	Pulau Bubu	08°47'19,03" S 119°40'14,31" T	TBP
401	Kabupaten Manggarai Barat	Pulau Bubuyoh	08°46'45,59" S 119°36'44,91" T	
402	Kabupaten Manggarai Barat	Pulau Bugis Besar	08°29'44,00" S 119°34'52,00" T	TBP
403	Kabupaten Manggarai Barat	Pulau Bugis Kecil	08°29'20,00" S 119°35'19,51" T	TBP
404	Kabupaten Manggarai Barat	Pulau Buntar	08°47'46,64" S 119°37'22,14" T	
405	Kabupaten Manggarai Barat	Pulau Didiki Kanang	08°31'54,00" S 119°47'30,00" T	TBP
406	Kabupaten Manggarai Barat	Pulau Didiki Kidal	08°31'53,00" S 119°47'35,00" T	TBP
407	Kabupaten Manggarai Barat	Pulau Donga	08°42'00,20" S 119°31'26,40" T	TBP
408	Kabupaten Manggarai Barat	Pulau Embo Abu	08°40'13,93" S 119°41'24,51" T	

J

No	Kabupaten	Pulau	Kordinat	Keterangan
409	Kabupaten Manggarai Barat	Pulau Gadoh	08°34'54,99" S 119°48'02,00" T	TBP
410	Kabupaten Manggarai Barat	Pulau Genggo	08°41'11,24" S 119°38'56,01" T	
411	Kabupaten Manggarai Barat	Pulau Gindangau	08°36'51,00" S 119°43'14,00" T	TBP
412	Kabupaten Manggarai Barat	Pulau Ginggo Selatan	08°41'29,07" S 119°38'50,46" T	TBP
413	Kabupaten Manggarai Barat	Pulau Ginggo Tengah	08°41'28,74" S 119°38'51,81" T	TBP
414	Kabupaten Manggarai Barat	Pulau Ginggo Utara	08°41'21,00" S 119°38'56,00" T	TBP
415	Kabupaten Manggarai Barat	Pulau Initengah	08°42'25,99" S 119°47'51,00" T	TBP
416	Kabupaten Manggarai Barat	Pulau Intan	08°26'31,99" S 119°50'43,00" T	TBP
417	Kabupaten Manggarai Barat	Pulau Intan Embo Abu	08°40'05,76" S 119°41'21,58" T	
418	Kabupaten Manggarai Barat	Pulau Kambing	08°41'16,00" S 119°34'09,99" T	TBP
419	Kabupaten Manggarai Barat	Pulau Kanawa	08°29'40,99" S 119°45'33,00" T	BP
420	Kabupaten Manggarai Barat	Pulau Kelapa	08°29'07,00" S 119°51'27,00" T	TBP
421	Kabupaten Manggarai Barat	Pulau Kelor	08°32'49,99" S 119°48'52,99" T	TBP
422	Kabupaten Manggarai Barat	Pulau Kelor Komodo	08°32'33,00" S 119°34'00,99" T	TBP
423	Kabupaten Manggarai Barat	Pulau Keranga	08°32'12,23" S 119°36'50,50" T	TBP
424	Kabupaten Manggarai Barat	Pulau Klepor	08°31'05,00" S 119°42'43,99" T	TBP
425	Kabupaten Manggarai Barat	Pulau Kodang	08°44'11,26" S 119°22'54,81" T	TBP
426	Kabupaten Manggarai Barat	Pulau Komodo	08°34'36,99" S 119°27'04,00" T	BP
427	Kabupaten Manggarai Barat	Pulau Kukusan	08°33'01,00" S 119°48'06,99" T	BP
428	Kabupaten Manggarai Barat	Pulau Kukusan Besar	08°28'00,99" S 119°52'00,99" T	TBP
429	Kabupaten Manggarai Barat	Pulau Kukusan Waicicu	08°27'50,00" S 119°52'09,99" T	TBP
430	Kabupaten Manggarai Barat	Pulau Laali	08°46'00,00" S 119°43'58,00" T	TBP
431	Kabupaten Manggarai Barat	Pulau Labu Liang	08°44'57,30" S 119°22'04,46" T	
432	Kabupaten Manggarai Barat	Pulau Langkoi	08°44'35,00" S 119°22'09,99" T	TBP
433	Kabupaten Manggarai Barat	Pulau Langkoi Kidi	08°44'23,57" S 119°22'12,50" T	
434	Kabupaten Manggarai Barat	Pulau Lasa	08°35'56,00" S 119°29'40,99" T	TBP
435	Kabupaten Manggarai Barat	Pulau Lawa	08°37'27,99" S 119°31'40,00" T	TBP
436	Kabupaten Manggarai Barat	Pulau Lawang Kecil	08°36'56,90" S 119°31'12,49" T	

↓

No	Kabupaten	Pulau	Kordinat	Keterangan
437	Kabupaten Manggarai Barat	Pulau Layaran	08°47'28,00" S 119°36'58,00" T	TBP
438	Kabupaten Manggarai Barat	Pulau Layaran Didiki	08°47'15,86" S 119°36'43,39" T	
439	Kabupaten Manggarai Barat	Pulau Lenga	08°36'00,00" S 119°29'17,00" T	TBP
440	Kabupaten Manggarai Barat	Pulau Lengang	08°41'15,00" S 119°28'10,99" T	TBP
441	Kabupaten Manggarai Barat	Pulau Lesong	08°47'48,70" S 119°37'21,20" T	
442	Kabupaten Manggarai Barat	Pulau Liang	08°43'43,61" S 119°23'24,41" T	
443	Kabupaten Manggarai Barat	Pulau Lihu	08°38'43,00" S 119°33'20,00" T	TBP
444	Kabupaten Manggarai Barat	Pulau Loang Pincong	08°35'17,40" S 119°22'20,92" T	
445	Kabupaten Manggarai Barat	Pulau Loang Pincong Kide	08°35'16,10" S 119°22'19,71" T	
446	Kabupaten Manggarai Barat	Pulau Longos	08°20'44,00" S 120°07'54,00" T	BP
447	Kabupaten Manggarai Barat	Pulau Luhuhtare	08°31'32,54" S 119°21'56,58" T	TBP
448	Kabupaten Manggarai Barat	Pulau Luwu	08°31'08,00" S 119°35'12,00" T	TBP
449	Kabupaten Manggarai Barat	Pulau Majera	08°44'57,72" S 119°22'03,38" T	
450	Kabupaten Manggarai Barat	Pulau Mamano	08°35'07,47" S 119°47'36,63" T	
451	Kabupaten Manggarai Barat	Pulau Mangga	08°35'49,26" S 119°23'06,37" T	
452	Kabupaten Manggarai Barat	Pulau Mangiatang	08°33'02,99" S 119°41'07,00" T	TBP
453	Kabupaten Manggarai Barat	Pulau Manjaga	08°32'33,00" S 119°49'46,99" T	TBP
454	Kabupaten Manggarai Barat	Pulau Mauwang	08°33'25,99" S 119°37'52,00" T	TBP
455	Kabupaten Manggarai Barat	Pulau Medang	08°23'10,00" S 120°02'48,00" T	TBP
456	Kabupaten Manggarai Barat	Pulau Menjarite Basar	08°27'20,76" S 119°56'09,31" T	
457	Kabupaten Manggarai Barat	Pulau Menjerite Dikki	08°27'15,84" S 119°56'10,56" T	
458	Kabupaten Manggarai Barat	Pulau Messah	08°31'40,00" S 119°44'46,00" T	BP
459	Kabupaten Manggarai Barat	Pulau Mole	08°35'26,00" S 119°43'36,99" T	TBP
460	Kabupaten Manggarai Barat	Pulau Monyet	08°29'44,00" S 119°52'07,00" T	TBP
461	Kabupaten Manggarai Barat	Pulau Muang	08°42'22,00" S 119°46'00,00" T	TBP
462	Kabupaten Manggarai Barat	Pulau Muntia	08°33'11,99" S 119°49'09,99" T	TBP
463	Kabupaten Manggarai Barat	Pulau Ndeta	08°44'54,26" S 119°22'03,50" T	
464	Kabupaten Manggarai Barat	Pulau Ndihang	08°38'55,00" S 119°29'46,00" T	TBP

J

No	Kabupaten	Pulau	Kordinat	Keterangan
465	Kabupaten Manggarai Barat	Pulau Nisaleme	08°37'10,99" S 119°20'39,99" T	TBP
466	Kabupaten Manggarai Barat	Pulau Padar Besar	08°39'23,00" S 119°34'18,99" T	TBP
467	Kabupaten Manggarai Barat	Pulau Padar Kecil	08°41'26,99" S 119°32'12,00" T	TBP
468	Kabupaten Manggarai Barat	Pulau Pangaang Darat	08°26'24,00" S 119°53'26,99" T	TBP
469	Kabupaten Manggarai Barat	Pulau Pangaang Laut	08°26'11,40" S 119°53'38,29" T	TBP
470	Kabupaten Manggarai Barat	Pulau Panikia	08°35'31,99" S 119°45'28,00" T	TBP
471	Kabupaten Manggarai Barat	Pulau Papagaran Besar	08°34'18,77" S 119°43'00,89" T	BP
472	Kabupaten Manggarai Barat	Pulau Papagaran Kecil	08°34'36,00" S 119°44'53,99" T	TBP
473	Kabupaten Manggarai Barat	Pulau Papanggau	08°24'20,00" S 119°53'17,99" T	TBP
474	Kabupaten Manggarai Barat	Pulau Papayoh	08°44'20,41" S 119°36'18,27" T	
475	Kabupaten Manggarai Barat	Pulau Payung	08°40'41,74" S 119°36'24,63" T	TBP
476	Kabupaten Manggarai Barat	Pulau Peka	08°37'31,27" S 119°22'31,18" T	
477	Kabupaten Manggarai Barat	Pulau Pemaroh	08°36'11,26" S 119°38'39,99" T	TBP
478	Kabupaten Manggarai Barat	Pulau Pengah Besar	08°34'49,00" S 119°41'19,00" T	TBP
479	Kabupaten Manggarai Barat	Pulau Pengah Kecil	08°35'13,99" S 119°41'35,99" T	TBP
480	Kabupaten Manggarai Barat	Pulau Pepedo	08°44'53,20" S 119°36'13,23" T	
481	Kabupaten Manggarai Barat	Pulau Pinda	08°37'10,99" S 119°28'09,00" T	TBP
482	Kabupaten Manggarai Barat	Pulau Pipinda	08°41'03,34" S 119°32'20,52" T	TBP
483	Kabupaten Manggarai Barat	Pulau Ponte Kabaho	08°21'16,53" S 120°08'11,35" T	
484	Kabupaten Manggarai Barat	Pulau Pungu Besar	08°31'32,00" S 119°47'25,00" T	TBP
485	Kabupaten Manggarai Barat	Pulau Pungu Kecil	08°31'08,00" S 119°47'36,46" T	TBP
486	Kabupaten Manggarai Barat	Pulau Punya Besar	08°36'38,00" S 119°31'41,00" T	TBP
487	Kabupaten Manggarai Barat	Pulau Punya Kecil	08°36'54,00" S 119°31'54,24" T	TBP
488	Kabupaten Manggarai Barat	Pulau Rinca	08°41'48,00" S 119°41'30,99" T	BP
489	Kabupaten Manggarai Barat	Pulau Rohbong	08°40'23,00" S 119°46'43,00" T	TBP
490	Kabupaten Manggarai Barat	Pulau Rungkeng	08°44'30,23" S 119°43'33,28" T	TBP
491	Kabupaten Manggarai Barat	Pulau Sabita	08°32'15,00" S 119°34'21,00" T	TBP
492	Kabupaten Manggarai Barat	Pulau Saboloh Besar	08°23'48,00" S 119°48'27,00" T	TBP

2

No	Kabupaten	Pulau	Kordinat	Keterangan
493	Kabupaten Manggarai Barat	Pulau Saboloh Kecil	08°23'26,09" S 119°47'52,00" T	TBP
494	Kabupaten Manggarai Barat	Pulau Saloka	08°33'06,99" S 119°49'35,00" T	TBP
495	Kabupaten Manggarai Barat	Pulau Sambu	08°47'11,01" S 119°48'02,99" T	TBP
496	Kabupaten Manggarai Barat	Pulau Samprea	08°44'16,80" S 119°22'29,52" T	
497	Kabupaten Manggarai Barat	Pulau Samprea Darat	08°44'44,49" S 119°22'19,45" T	
498	Kabupaten Manggarai Barat	Pulau Sapah Pinggang	08°32'51,07" S 119°35'23,20" T	
499	Kabupaten Manggarai Barat	Pulau Sapah Sentigi	08°33'03,39" S 119°35'26,00" T	
500	Kabupaten Manggarai Barat	Pulau Sarah	08°36'11,32" S 119°38'53,38" T	TBP
501	Kabupaten Manggarai Barat	Pulau Sarai	08°37'49,00" S 119°36'58,00" T	TBP
502	Kabupaten Manggarai Barat	Pulau Sarang	08°42'06,99" S 119°31'31,00" T	TBP
503	Kabupaten Manggarai Barat	Pulau Sari	08°22'09,00" S 120°04'49,00" T	TBP
504	Kabupaten Manggarai Barat	Pulau Sarmolo	08°38'42,88" S 119°48'09,95" T	TBP
505	Kabupaten Manggarai Barat	Pulau Sarukku	08°45'46,10" S 119°36'42,19" T	
506	Kabupaten Manggarai Barat	Pulau Satonda	08°31'19,99" S 119°44'10,00" T	TBP
507	Kabupaten Manggarai Barat	Pulau Sature	08°29'19,00" S 119°50'47,00" T	TBP
508	Kabupaten Manggarai Barat	Pulau Sature Kecil	08°29'17,99" S 119°50'26,99" T	TBP
509	Kabupaten Manggarai Barat	Pulau Sebabi	08°21'41,00" S 120°01'25,00" T	TBP
510	Kabupaten Manggarai Barat	Pulau Sebayor Besar	08°30'06,99" S 119°43'16,00" T	TBP
511	Kabupaten Manggarai Barat	Pulau Sebayor Kecil	08°30'49,00" S 119°42'07,99" T	TBP
512	Kabupaten Manggarai Barat	Pulau Sejambi	08°36'02,00" S 119°42'20,00" T	TBP
513	Kabupaten Manggarai Barat	Pulau Sejambi Dikki	08°35'51,91" S 119°42'34,69" T	
514	Kabupaten Manggarai Barat	Pulau Sendol	08°46'56,39" S 119°48'43,71" T	TBP
515	Kabupaten Manggarai Barat	Pulau Sendong	08°41'42,00" S 119°45'13,00" T	TBP
516	Kabupaten Manggarai Barat	Pulau Sendong Koe	08°45'41,14" S 119°47'59,16" T	
517	Kabupaten Manggarai Barat	Pulau Sendongmese	08°45'53,51" S 119°47'58,98" T	
518	Kabupaten Manggarai Barat	Pulau Seraya Besar	08°23'17,99" S 119°51'22,00" T	BP
519	Kabupaten Manggarai Barat	Pulau Seraya Kecil	08°24'50,00" S 119°52'14,00" T	BP
520	Kabupaten Manggarai Barat	Pulau Siaba Besar	08°32'40,02" S 119°39'15,67" T	TBP

No	Kabupaten	Pulau	Kordinat	Keterangan
521	Kabupaten Manggarai Barat	Pulau Siaba Kecil	08°32'28,00" S 119°38'33,00" T	TBP
522	Kabupaten Manggarai Barat	Pulau Sidoi	08°40'18,36" S 119°41'26,14" T	
523	Kabupaten Manggarai Barat	Pulau Songko	08°39'58,00" S 119°32'04,99" T	TBP
524	Kabupaten Manggarai Barat	Pulau Suleman	08°30'56,00" S 119°43'39,00" T	TBP
525	Kabupaten Manggarai Barat	Pulau Suleman Kecil	08°30'42,00" S 119°43'50,00" T	TBP
526	Kabupaten Manggarai Barat	Pulau Sumangga	08°35'49,99" S 119°41'57,99" T	TBP
527	Kabupaten Manggarai Barat	Pulau Tala	08°45'18,00" S 119°25'32,00" T	TBP
528	Kabupaten Manggarai Barat	Pulau Tanjung	08°47'28,00" S 119°38'47,00" T	TBP
529	Kabupaten Manggarai Barat	Pulau Tanjungbungamans	08°25'54,35" S 119°51'22,79" T	
530	Kabupaten Manggarai Barat	Pulau Tatawa	08°30'51,00" S 119°38'17,99" T	TBP
531	Kabupaten Manggarai Barat	Pulau Tatawa Kecil	08°31'49,86" S 119°37'40,03" T	
532	Kabupaten Manggarai Barat	Pulau Tatobo Basar	08°20'20,00" S 120°07'16,00" T	TBP
533	Kabupaten Manggarai Barat	Pulau Tatobo Diki	08°20'17,99" S 120°07'04,00" T	TBP
534	Kabupaten Manggarai Barat	Pulau Telok Penu	08°44'58,74" S 119°22'02,93" T	
535	Kabupaten Manggarai Barat	Pulau Tembang	08°27'40,00" S 119°52'49,00" T	TBP
536	Kabupaten Manggarai Barat	Pulau Tepulimabole	08°39'01,00" S 119°34'14,05" T	
537	Kabupaten Manggarai Barat	Pulau Tikus	08°40'05,99" S 119°46'50,99" T	TBP
538	Kabupaten Manggarai Barat	Pulau Toro Kuing	08°45'07,02" S 119°26'25,44" T	
539	Kabupaten Manggarai Barat	Pulau Toroh Lohokima	08°40'26,69" S 119°41'25,55" T	
540	Kabupaten Manggarai Barat	Pulau Torong Kui Kide	08°44'38,87" S 119°22'29,59" T	
541	Kabupaten Manggarai Barat	Pulau Torong Kui Lale	08°44'43,76" S 119°22'21,78" T	
542	Kabupaten Manggarai Barat	Pulau Tugas	08°32'04,99" S 119°34'01,99" T	TBP
543	Kabupaten Manggarai Barat	Pulau Tukoh Bangkau	08°37'42,44" S 119°37'16,06" T	
544	Kabupaten Manggarai Barat	Pulau Tukoh Batu Tiga Darat	08°25'43,90" S 120°00'03,08" T	
545	Kabupaten Manggarai Barat	Pulau Tukoh Batu Tiga Lao	08°25'45,12" S 120°00'02,43" T	
546	Kabupaten Manggarai Barat	Pulau Tukoh Batu Tiga Tengah	08°25'45,03" S 120°00'02,76" T	
547	Kabupaten Manggarai Barat	Pulau Tukoh Belle	08°24'01,87" S 119°52'40,41" T	

u

No	Kabupaten	Pulau	Kordinat	Keterangan
548	Kabupaten Manggarai Barat	Pulau Tukoh Belle Langkau	08°41'30,49" S 119°32'17,79" T	
549	Kabupaten Manggarai Barat	Pulau Tukoh Biloleh	08°43'22,57" S 119°36'43,80" T	
550	Kabupaten Manggarai Barat	Pulau Tukoh Brusucina	08°36'41,35" S 119°39'46,48" T	
551	Kabupaten Manggarai Barat	Pulau Tukoh Gagak Besar	08°38'52,86" S 119°36'11,04" T	
552	Kabupaten Manggarai Barat	Pulau Tukoh Gagak Kecil	08°38'53,26" S 119°36'12,17" T	
553	Kabupaten Manggarai Barat	Pulau Tukoh Gibah Dara	08°38'50,15" S 119°37'52,96" T	
554	Kabupaten Manggarai Barat	Pulau Tukoh Gibah Lao	08°38'56,99" S 119°37'54,79" T	
555	Kabupaten Manggarai Barat	Pulau Tukoh Gibah Tengah	08°38'53,90" S 119°37'54,30" T	
556	Kabupaten Manggarai Barat	Pulau Tukoh Hataming	08°23'52,85" S 119°52'40,73" T	
557	Kabupaten Manggarai Barat	Pulau Tukoh Jarang Basar	08°39'59,60" S 119°35'01,93" T	
558	Kabupaten Manggarai Barat	Pulau Tukoh Jarang Dikki	08°40'00,98" S 119°35'03,77" T	
559	Kabupaten Manggarai Barat	Pulau Tukoh Jinamang	08°35'07,10" S 119°42'22,92" T	
560	Kabupaten Manggarai Barat	Pulau Tukoh Kerita Dikki	08°45'35,17" S 119°47'56,11" T	
561	Kabupaten Manggarai Barat	Pulau Tukoh Langkau	08°39'43,80" S 119°35'49,83" T	
562	Kabupaten Manggarai Barat	Pulau Tukoh Lao Buaya	08°39'18,60" S 119°41'54,60" T	
563	Kabupaten Manggarai Barat	Pulau Tukoh Payau	08°41'13,80" S 119°37'44,37" T	
564	Kabupaten Manggarai Barat	Pulau Tukoh Sei	08°39'23,24" S 119°36'16,03" T	
565	Kabupaten Manggarai Barat	Pulau Tukoh Sendol	08°25'58,69" S 119°57'45,50" T	
566	Kabupaten Manggarai Barat	Pulau Tukoh Serai	08°41'21,53" S 119°39'28,30" T	
567	Kabupaten Manggarai Barat	Pulau Tukoh Serai Dikki	08°38'17,04" S 119°37'21,22" T	
568	Kabupaten Manggarai Barat	Pulau Tukoh Soa	08°41'18,45" S 119°37'58,45" T	
569	Kabupaten Manggarai Barat	Pulau Tukoh Suleman	08°30'37,73" S 119°44'17,40" T	
570	Kabupaten Manggarai Barat	Pulau Tukoh Tikala	08°43'31,13" S 119°36'56,22" T	
571	Kabupaten Manggarai Barat	Pulau Tukoh Toroh Boleh Darat	08°25'52,05" S 119°58'30,27" T	
572	Kabupaten Manggarai Barat	Pulau Tukoh Toroh Boleh Lao	08°25'47,21" S 119°58'28,22" T	
573	Kabupaten Manggarai Barat	Pulau Tukoh Toroh Boleh Tengah	08°25'48,92" S 119°58'30,18" T	
574	Kabupaten Manggarai Barat	Pulau Tukoh Tukoh	08°24'40,99" S 119°33'47,39" T	
575	Kabupaten Manggarai Barat	Pulau Tukohkukusan	08°32'58,57" S 119°47'46,25" T	TBP

No	Kabupaten	Pulau	Kordinat	Keterangan
576	Kabupaten Manggarai Barat	Pulau Tukohlehokboi	08°30'37,00" S 119°25'19,99" T	TBP
577	Kabupaten Manggarai Barat	Pulau Tukohlohgebah	08°33'33,98" S 119°22'19,15" T	TBP
578	Kabupaten Manggarai Barat	Pulau Tukohselatmolo	08°38'48,90" S 119°48'07,03" T	TBP
579	Kabupaten Manggarai Barat	Pulau Tukohsrikaya	08°32'31,99" S 119°22'59,00" T	TBP
580	Kabupaten Manggarai Barat	Pulau Tukohsrikaya	08°33'15,99" S 119°23'17,99" T	TBP
581	Kabupaten Manggarai Barat	Pulau Wadu Mbolo	08°21'16,86" S 120°07'58,21" T	
582	Kabupaten Manggarai Barat	Pulau Wainilu Selatan	08°38'02,00" S 119°42'38,99" T	TBP
583	Kabupaten Manggarai Barat	Pulau Wainilu Tengah	08°37'45,99" S 119°42'27,00" T	TBP
584	Kabupaten Manggarai Barat	Pulau Wainilu Utara	08°37'41,00" S 119°42'43,99" T	TBP
585	Kabupaten Manggarai Barat	Pulau Wajokidi	08°45'45,00" S 119°25'26,00" T	TBP
586	Kabupaten Manggarai Barat	Pulau Waju	08°40'09,99" S 119°31'59,99" T	TBP
587	Kabupaten Nagekeo	Nusa Welu	08°35'03,92" S 121°25'07,24" T	
588	Kabupaten Nagekeo	Pulau Kinde	08°28'33,65" S 121°19'09,36" T	TBP
589	Kabupaten Nagekeo	Pulau Pasirita	08°26'21,05" S 121°18'04,34" T	TBP
590	Kabupaten Sumba Tengah	Nua Kangaulaa	09°47'21,37" S 119°36'39,21" T	TBP
591	Kabupaten Sumba Tengah	Pulau Mataiki	09°47'21,87" S 119°36'50,43" T	TBP
592	Kabupaten Sumba Tengah	Pulau Praigege	09°46'05,86" S 119°37'36,57" T	TBP
593	Kabupaten Sumba Tengah	Pulau Praihawu	09°48'16,99" S 119°40'35,00" T	TBP
594	Kabupaten Sumba Tengah	Pulau Watu Liangbowo	09°46'45,99" S 119°39'25,99" T	TBP
595	Kabupaten Sumba Tengah	Pulau Watuapulandu Besar	09°46'48,15" S 119°35'44,53" T	TBP
596	Kabupaten Sumba Tengah	Pulau Watuapulandu Kecil	09°46'47,48" S 119°35'45,97" T	TBP
597	Kabupaten Sumba Tengah	Pulau Watudonang	09°46'53,31" S 119°36'12,61" T	TBP
598	Kabupaten Sumba Tengah	Pulau Watukali	09°46'56,88" S 119°39'01,85" T	TBP
599	Kabupaten Sumba Tengah	Pulau Watukarumaloba	09°46'34,99" S 119°36'46,26" T	TBP
600	Kabupaten Sumba Tengah	Pulau Watukau	09°47'05,50" S 119°40'19,99" T	TBP
601	Kabupaten Sumba Tengah	Pulau Watukawu	09°49'19,34" S 119°41'00,65" T	TBP
602	Kabupaten Sumba Tengah	Pulau Watupedangbalang	09°47'52,39" S 119°38'28,56" T	TBP

No	Kabupaten	Pulau	Kordinat	Keterangan
603	Kabupaten Sumba Tengah	Pulau Watutamakatangu	09°49'23,00" S 119°40'54,99" T	TBP
604	Kabupaten Sabu Raijua	Pulau Bannitallu	10°33'00,01" S 121°57'59,59" T	TBP
605	Kabupaten Sabu Raijua	Pulau Dana	10°49'30,00" S 121°16'34,00" T	TBP (PPKT)
606	Kabupaten Sabu Raijua	Pulau Raijua	10°37'09,99" S 121°34'36,99" T	BP
607	Kabupaten Sabu Raijua	Pulau Wadu Mea Dainao	10°35'14,46" S 121°55'03,22" T	TBP
608	Kabupaten Sabu Raijua	Pulau Wadu Mea Halapaji	10°35'15,40" S 121°55'02,69" T	TBP
609	Kabupaten Sabu Raijua	Pulau Sabu	10°32'31,99" S 121°50'48,00" T	BP (PPKT)

PJ. GUBERNUR NUSA TENGGARA TIMUR,



ANDRIKO NOTO SUSANTO

PARAF HIERARKI	
SEKRETARIS DAERAH	f
ASISTEN PEMERINTAHAN DAN KESRA	Re
PLT. KEPALA BIRO HUKUM	k

w

PETA RENCANA STRUKTUR RUANG


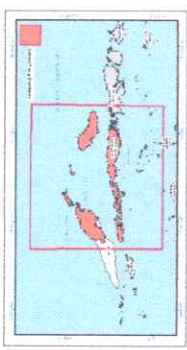
U SKALA : 1:1.200.000

 Proyekti : Universal Transverse Mercator
 Sistem Grid : Gnd Geografis
 Datum Horizontal : Datum WGS 1984
 Datum Vertikal : Geoid EGM 2008

DIAGRAM LOKASI



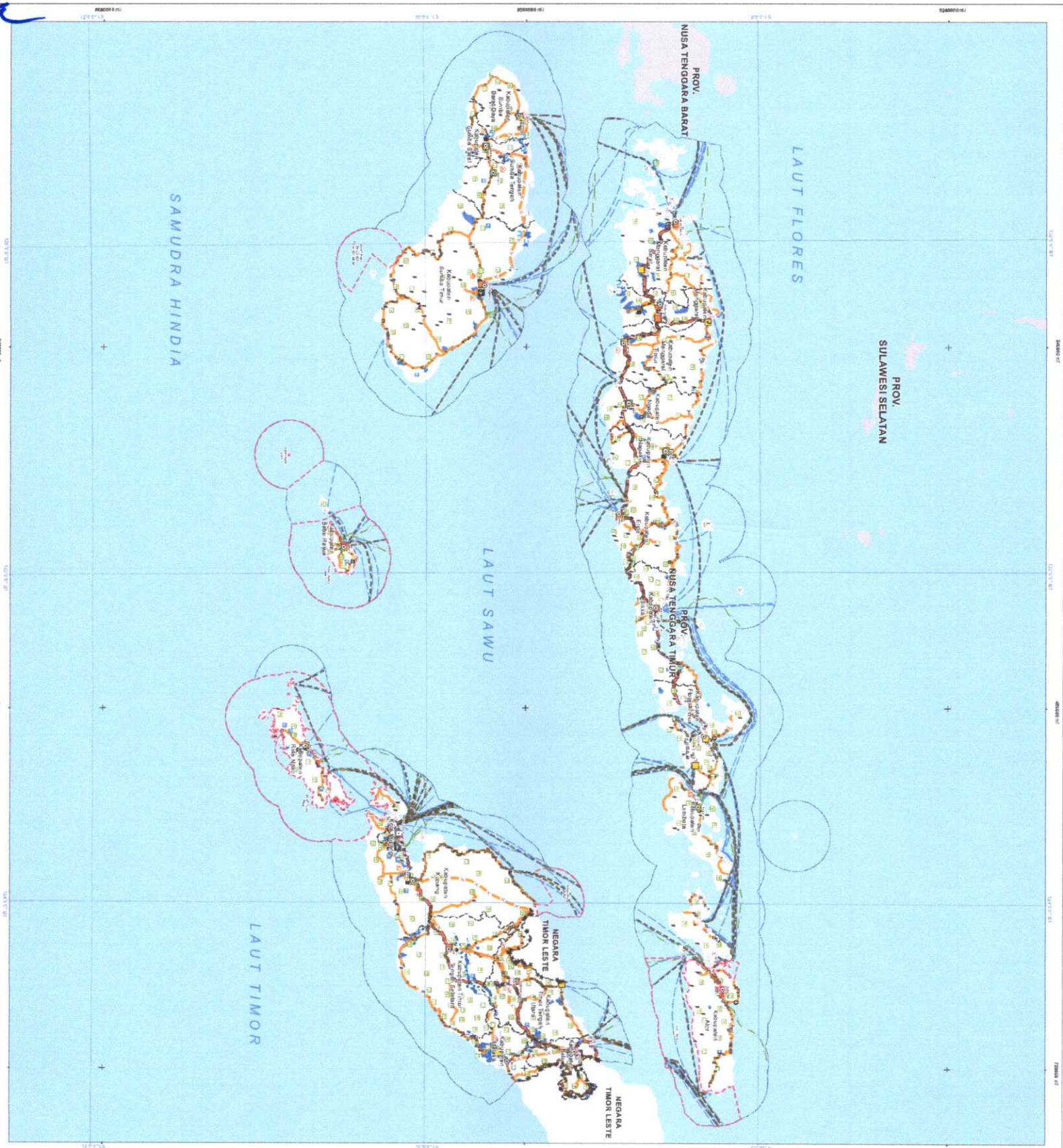
KETERANGAN

- Batas Pemerintahan**
 1. S batas provinsi
 2. S batas kabupaten
 3. S batas kecamatan
- Batas Administrasi**
 1. S batas kecamatan
 2. S batas desa/kelurahan
 3. S batas kampung
- Petahan**
 1. Garis Pantai
 2. Kawasan Strategis Nasional Terpadu

Rencana Struktur Ruang

- Sistem Pusat Perumahan**
 1. Pusat Kegiatan Perkotaan (PKP)
 2. Pusat Kegiatan Wilayah (PKW)
 3. Pusat Kegiatan Strategis Nasional (PKSN)
 4. Pusat Kegiatan Lokal (PKL)
- Sistem Jaringan Transportasi**
 1. Terminal Perantara Tipe A
 2. Terminal Perantara Tipe B
 3. Terminal Busang
 4. Jembatan Terbang
 5. Jembatan
- Sistem Jaringan Energi**
 1. Bendungan
 2. Instalasi Tenaga Listrik
 3. Instalasi Tenaga Listrik
 4. Instalasi Tenaga Listrik
 5. Instalasi Tenaga Listrik
- Sistem Jaringan Telekomunikasi**
 1. Jaringan Telekomunikasi
 2. Jaringan Telekomunikasi
 3. Jaringan Telekomunikasi
- Sistem Jaringan Sumber Daya Air**
 1. Bendungan
 2. Bendungan
 3. Bendungan
- Sistem Jaringan Prasarana Lainnya**
 1. Prasarana Lainnya
 2. Prasarana Lainnya
 3. Prasarana Lainnya

SUMBER DATA DAN RUMAH PETA :
 1. Data Sektoral Tahun 2023
 2. Data Sektoral Tahun 2022
 3. Data Sektoral Tahun 2021
 4. Data Sektoral Tahun 2020
 5. Data Sektoral Tahun 2019
 6. Data Sektoral Tahun 2018
 7. Data Sektoral Tahun 2017
 8. Data Sektoral Tahun 2016
 9. Data Sektoral Tahun 2015
 10. Data Sektoral Tahun 2014
 11. Data Sektoral Tahun 2013
 12. Data Sektoral Tahun 2012
 13. Data Sektoral Tahun 2011
 14. Data Sektoral Tahun 2010
 15. Data Sektoral Tahun 2009
 16. Data Sektoral Tahun 2008
 17. Data Sektoral Tahun 2007
 18. Data Sektoral Tahun 2006
 19. Data Sektoral Tahun 2005
 20. Data Sektoral Tahun 2004
 21. Data Sektoral Tahun 2003
 22. Data Sektoral Tahun 2002
 23. Data Sektoral Tahun 2001
 24. Data Sektoral Tahun 2000
 25. Data Sektoral Tahun 1999
 26. Data Sektoral Tahun 1998
 27. Data Sektoral Tahun 1997
 28. Data Sektoral Tahun 1996
 29. Data Sektoral Tahun 1995
 30. Data Sektoral Tahun 1994
 31. Data Sektoral Tahun 1993
 32. Data Sektoral Tahun 1992
 33. Data Sektoral Tahun 1991
 34. Data Sektoral Tahun 1990
 35. Data Sektoral Tahun 1989
 36. Data Sektoral Tahun 1988
 37. Data Sektoral Tahun 1987
 38. Data Sektoral Tahun 1986
 39. Data Sektoral Tahun 1985
 40. Data Sektoral Tahun 1984
 41. Data Sektoral Tahun 1983
 42. Data Sektoral Tahun 1982
 43. Data Sektoral Tahun 1981
 44. Data Sektoral Tahun 1980
 45. Data Sektoral Tahun 1979
 46. Data Sektoral Tahun 1978
 47. Data Sektoral Tahun 1977
 48. Data Sektoral Tahun 1976
 49. Data Sektoral Tahun 1975
 50. Data Sektoral Tahun 1974
 51. Data Sektoral Tahun 1973
 52. Data Sektoral Tahun 1972
 53. Data Sektoral Tahun 1971
 54. Data Sektoral Tahun 1970
 55. Data Sektoral Tahun 1969
 56. Data Sektoral Tahun 1968
 57. Data Sektoral Tahun 1967
 58. Data Sektoral Tahun 1966
 59. Data Sektoral Tahun 1965
 60. Data Sektoral Tahun 1964
 61. Data Sektoral Tahun 1963
 62. Data Sektoral Tahun 1962
 63. Data Sektoral Tahun 1961
 64. Data Sektoral Tahun 1960
 65. Data Sektoral Tahun 1959
 66. Data Sektoral Tahun 1958
 67. Data Sektoral Tahun 1957
 68. Data Sektoral Tahun 1956
 69. Data Sektoral Tahun 1955
 70. Data Sektoral Tahun 1954
 71. Data Sektoral Tahun 1953
 72. Data Sektoral Tahun 1952
 73. Data Sektoral Tahun 1951
 74. Data Sektoral Tahun 1950
 75. Data Sektoral Tahun 1949
 76. Data Sektoral Tahun 1948
 77. Data Sektoral Tahun 1947
 78. Data Sektoral Tahun 1946
 79. Data Sektoral Tahun 1945
 80. Data Sektoral Tahun 1944
 81. Data Sektoral Tahun 1943
 82. Data Sektoral Tahun 1942
 83. Data Sektoral Tahun 1941
 84. Data Sektoral Tahun 1940
 85. Data Sektoral Tahun 1939
 86. Data Sektoral Tahun 1938
 87. Data Sektoral Tahun 1937
 88. Data Sektoral Tahun 1936
 89. Data Sektoral Tahun 1935
 90. Data Sektoral Tahun 1934
 91. Data Sektoral Tahun 1933
 92. Data Sektoral Tahun 1932
 93. Data Sektoral Tahun 1931
 94. Data Sektoral Tahun 1930
 95. Data Sektoral Tahun 1929
 96. Data Sektoral Tahun 1928
 97. Data Sektoral Tahun 1927
 98. Data Sektoral Tahun 1926
 99. Data Sektoral Tahun 1925
 100. Data Sektoral Tahun 1924





PEMERINTAH PROVINSI NUSA TENGGARA TIMUR

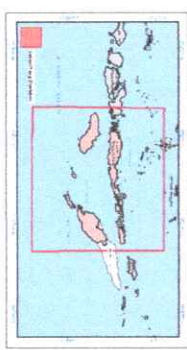
LAMPIRAN III
PERATURAN DAERAH PROVINSI NUSA TENGGARA TIMUR
NOMOR ... TAHUN 2024
TENTANG
RENCANA TATA RUANG RAYAH PROVINSI
NUSA TENGGARA TIMUR TAHUN 2024-2043

**PETA RENCANA STRUKTUR RUANG
SISTEM PUSAT PERMUKIMAN**



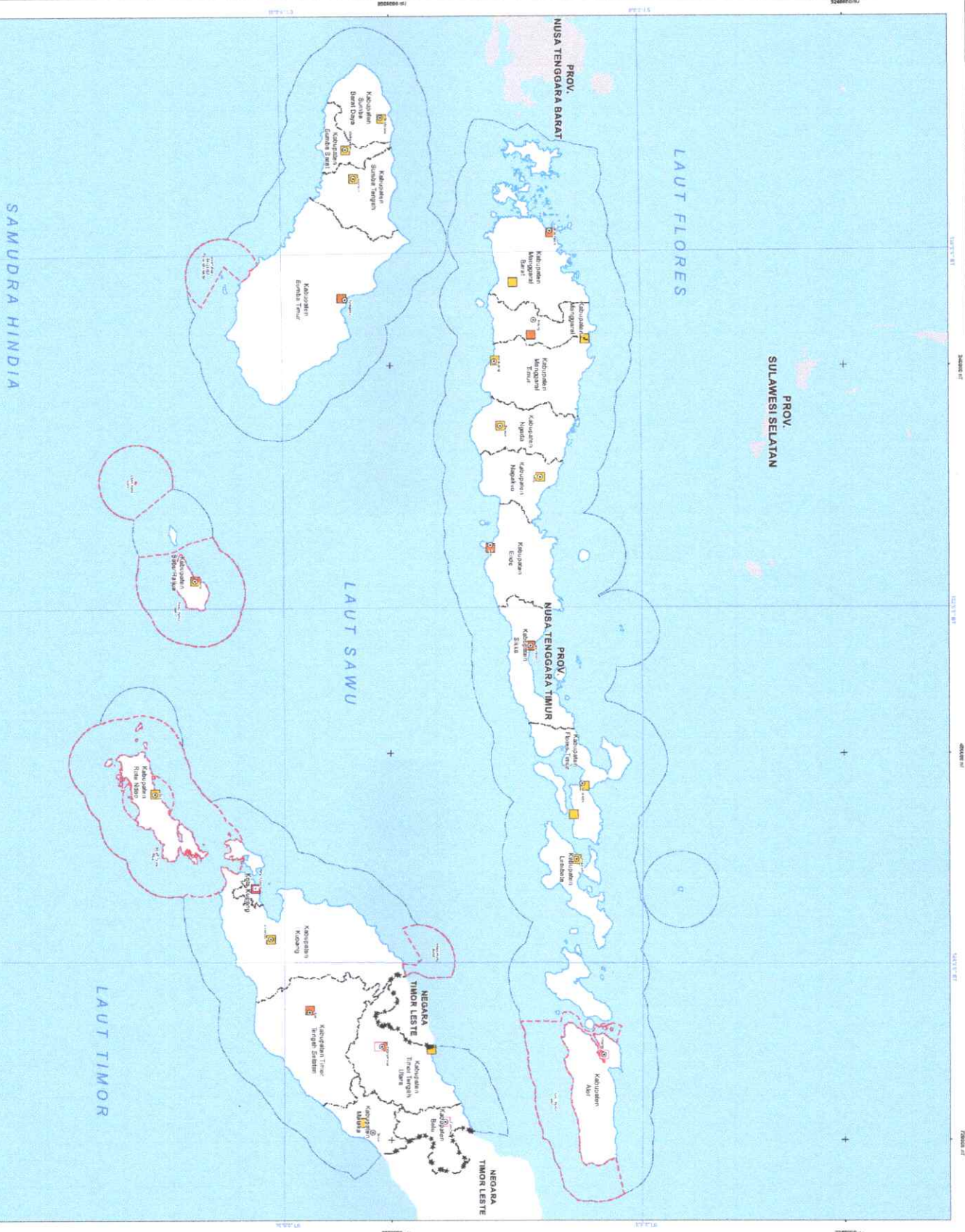
Proyeksi : Universal Transverse Mercator
Sistem Grid : Grid Geografis
Datum Horizontal : Datum WGS 1984
Datum Vertikal : Ceoid EGM 2008

DIAGRAM LOKASI



KETERANGAN

- | | | |
|---|--|--|
| Batas Perencanaan | Batas Administrasi | Peraturan |
| <ul style="list-style-type: none"> 1. Batas Wilayah 2. Batas Kabupaten 3. Batas Kecamatan 4. Batas Desa | <ul style="list-style-type: none"> 1. Kota 2. Kabupaten 3. Kecamatan 4. Desa | <ul style="list-style-type: none"> 1. Rencana Pusat Perumahan 2. Rencana Pusat Perkotaan 3. Rencana Pusat Industri 4. Rencana Pusat Jasa 5. Rencana Pusat Perdagangan 6. Rencana Pusat Jasa 7. Rencana Pusat Industri 8. Rencana Pusat Jasa 9. Rencana Pusat Perdagangan 10. Rencana Pusat Jasa 11. Rencana Pusat Industri 12. Rencana Pusat Jasa 13. Rencana Pusat Perdagangan 14. Rencana Pusat Jasa 15. Rencana Pusat Industri 16. Rencana Pusat Jasa 17. Rencana Pusat Perdagangan 18. Rencana Pusat Jasa 19. Rencana Pusat Industri 20. Rencana Pusat Jasa 21. Rencana Pusat Perdagangan 22. Rencana Pusat Jasa 23. Rencana Pusat Industri 24. Rencana Pusat Jasa 25. Rencana Pusat Perdagangan 26. Rencana Pusat Jasa 27. Rencana Pusat Industri 28. Rencana Pusat Jasa 29. Rencana Pusat Perdagangan 30. Rencana Pusat Jasa 31. Rencana Pusat Industri 32. Rencana Pusat Jasa 33. Rencana Pusat Perdagangan 34. Rencana Pusat Jasa 35. Rencana Pusat Industri 36. Rencana Pusat Jasa 37. Rencana Pusat Perdagangan 38. Rencana Pusat Jasa 39. Rencana Pusat Industri 40. Rencana Pusat Jasa 41. Rencana Pusat Perdagangan 42. Rencana Pusat Jasa 43. Rencana Pusat Industri 44. Rencana Pusat Jasa 45. Rencana Pusat Perdagangan 46. Rencana Pusat Jasa 47. Rencana Pusat Industri 48. Rencana Pusat Jasa 49. Rencana Pusat Perdagangan 50. Rencana Pusat Jasa 51. Rencana Pusat Industri 52. Rencana Pusat Jasa 53. Rencana Pusat Perdagangan 54. Rencana Pusat Jasa 55. Rencana Pusat Industri 56. Rencana Pusat Jasa 57. Rencana Pusat Perdagangan 58. Rencana Pusat Jasa 59. Rencana Pusat Industri 60. Rencana Pusat Jasa 61. Rencana Pusat Perdagangan 62. Rencana Pusat Jasa 63. Rencana Pusat Industri 64. Rencana Pusat Jasa 65. Rencana Pusat Perdagangan 66. Rencana Pusat Jasa 67. Rencana Pusat Industri 68. Rencana Pusat Jasa 69. Rencana Pusat Perdagangan 70. Rencana Pusat Jasa 71. Rencana Pusat Industri 72. Rencana Pusat Jasa 73. Rencana Pusat Perdagangan 74. Rencana Pusat Jasa 75. Rencana Pusat Industri 76. Rencana Pusat Jasa 77. Rencana Pusat Perdagangan 78. Rencana Pusat Jasa 79. Rencana Pusat Industri 80. Rencana Pusat Jasa 81. Rencana Pusat Perdagangan 82. Rencana Pusat Jasa 83. Rencana Pusat Industri 84. Rencana Pusat Jasa 85. Rencana Pusat Perdagangan 86. Rencana Pusat Jasa 87. Rencana Pusat Industri 88. Rencana Pusat Jasa 89. Rencana Pusat Perdagangan 90. Rencana Pusat Jasa 91. Rencana Pusat Industri 92. Rencana Pusat Jasa 93. Rencana Pusat Perdagangan 94. Rencana Pusat Jasa 95. Rencana Pusat Industri 96. Rencana Pusat Jasa 97. Rencana Pusat Perdagangan 98. Rencana Pusat Jasa 99. Rencana Pusat Industri 100. Rencana Pusat Jasa |



SUMBER DATA DAN RIWAYAT PETA :

1. Data Raster 2023 di Unduh dari Google Earth - 2023
2. Data Raster 2023 di Unduh dari Google Earth - 2023
3. Data Raster 2023 di Unduh dari Google Earth - 2023
4. Perencanaan Tata Ruang Wilayah Provinsi Nusa Tenggara Timur Tahun 2024-2043
5. Peraturan Daerah Provinsi Nusa Tenggara Timur Tahun 2024-2043

Proyeksi : UTM

PJ GUBERNUR NUSA TENGGARA TIMUR

ANDRIKO MOTO SUSANTO



LAMPIRAN IV
PERATURAN DAERAH PROVINSI NUSA TENGGARA TIMUR
NOMOR ... TAHUN 2024
TENTANG
RENCANA TATA RUANG WILAYAH PROVINSI
NUSA TENGGARA TIMUR TAHUN 2024-2043

**PETA RENCANA STRUKTUR RUANG
SISTEM JARINGAN TRANSPORTASI**

U
SKALA : 1:1.200.000
0 20 40 60 80 100 Km

Proyeksi : Universal Transverse Mercator
Sistem Grid : Grid Geografis
Datum Horizontal : Datum WGS 1984
Datum Vertikal : Geoid EGM 2008

DIAGRAM LOKASI



KETERANGAN

- | | | |
|-----------------------------|------------------------------|---|
| Ibukota Pemerintahan | Batas Administrasi | Pelabuhan |
| 1. Ibukota Provinsi | ★ Kota Negara | ○ Pelabuhan |
| 2. Ibu Kota Kabupaten/Kota | --- Batas Kabupaten | □ Kawasan Strategis Nasional Terumbu Karang |
| | --- Batas Wilayah Timor Laut | |

Rencana Struktur Ruang
Sistem Jaringan Transportasi

Transportasi Darat

- Terminal Penumpang Tipe A
- Terminal Penumpang Tipe B
- Terminal Baiting
- Jembatan Timbang
- Jembatan
- Pelabuhan Penyberangan
- Jalan Arteri Primer
- Jalan Kolektor Primer

Transportasi Laut

- Pelabuhan Utama
- Pelabuhan Pengumpul
- Pelabuhan Pengiriman
- Terminal Umum
- Terminal Khusus
- Pelabuhan Perikanan Pantai
- Pelabuhan Perikanan Nusantara
- Pangkalan Pendaratan Ikan
- Alur Pelayaran Umum dan Perintis
- Alur Pelayaran Masa Depan
- Lintas Penyberangan Antarprovinsi
- Lintas Penyberangan AntarKabupaten/Kota dalam Provinsi

Transportasi Udara

- Bandar Udara Pengumpuan
- Bandar Udara Pengumpul

SUMBER DATA DAN RIWAYAT PETA :

1. Data Raster SPO 3 dan SPO 7 Pukulanan Tahun 2016 - 2019
2. Data Dasar yang telah direvisi dari Sistem Informasi Geospasial (SIG) tahun 2022
3. Peraturan Daerah Provinsi Nusa Tenggara Timur No. 12 Tahun 2022
4. Pengolahan Data dan Analisis Tahun 2022 - 2023

Catatan:
1. Peta ini tidak boleh digunakan untuk kepentingan politik-partai politik atau administratif.
2. Koordinat berdasar UTM Zone 49S dan UTM 50S.

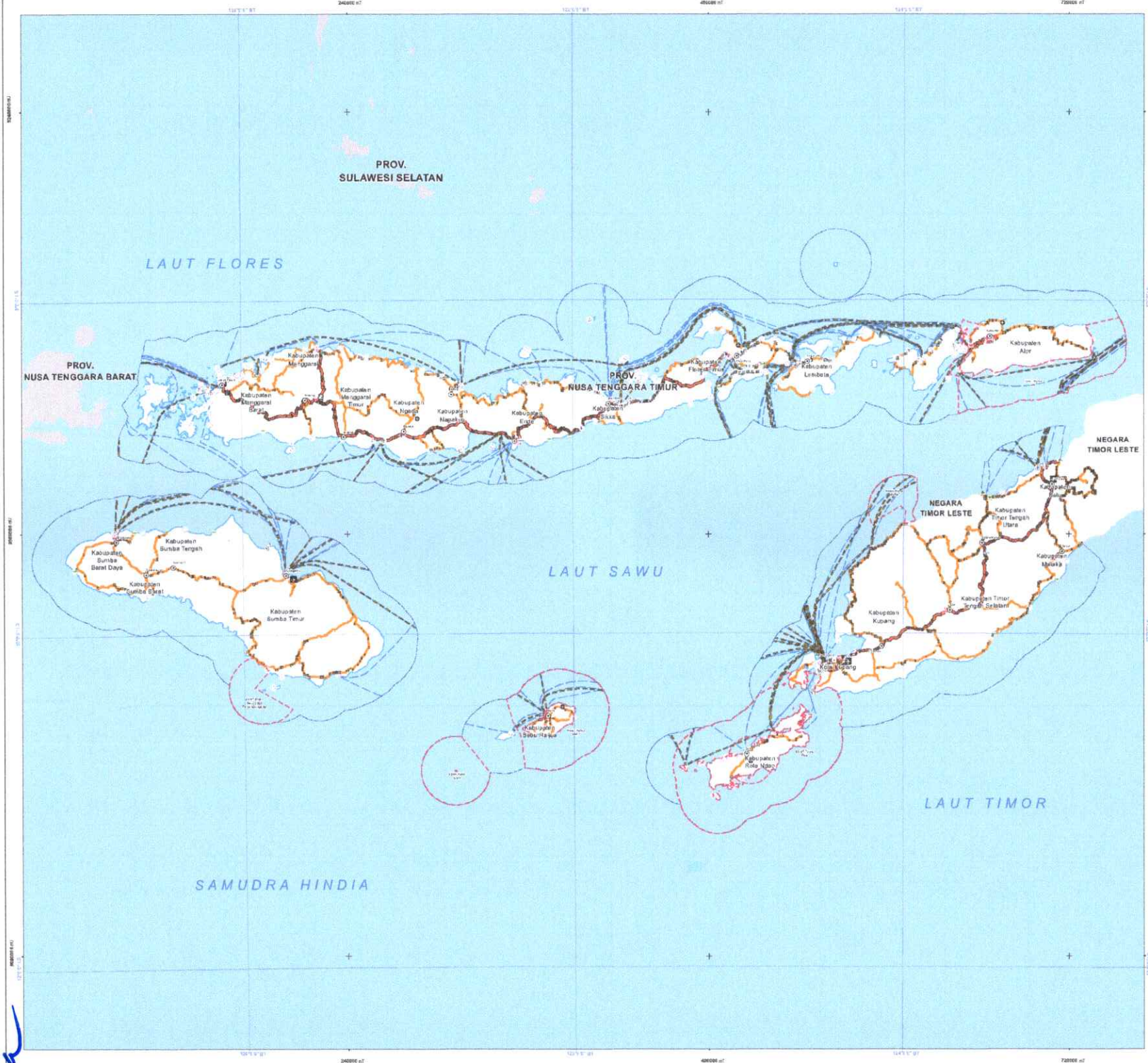
RAJAF HERAKSI
SEKRETARIS DAERAH

ASISTEN PEMERINTAHAN DAN KEBUMAHKANDHANEAN
R
K

PE. KEPALA BID. HUKUM
R
K

P.J. GUBERNUR NUSA TENGGARA TIMUR

ANDRIKO NOTO SUSANTO





LAMPIRAN V
PERATURAN DAERAH PROVINSI NUSA TENGGARA TIMUR
NOMOR 4 TAHUN 2024
TENTANG
RENCANA TATA RUANG WILAYAH PROVINSI NUSA TENGGARA TIMUR
TAHUN 2024-2043

Jembatan yang terdapat di Provinsi Nusa Tenggara Timur antara lain:

No	Nama Jembatan	Kabupaten
1	Jembatan Abad	Kabupaten Belu
2	Jembatan Abdulah	Kabupaten Kupang
3	Jembatan Ae Pika	Kabupaten Nagekeo
4	Jembatan Aeahu	Kabupaten Sikka
5	Jembatan Aebai	Kabupaten Ende
6	Jembatan Aebu	Kabupaten Sikka
7	Jembatan Aedala	Kabupaten Ende
8	Jembatan Aegela	Kabupaten Nagekeo
9	Jembatan Aekana	Kabupaten Nagekeo
10	Jembatan Aekedu	Kabupaten Sabu Raijua
11	Jembatan Aekeko	Kabupaten Nagekeo
12	Jembatan Aekela	Kabupaten Ende
13	Jembatan Aekeu	Kabupaten Ende
14	Jembatan Aemali	Kabupaten Nagekeo
15	Jembatan Aemoke	Kabupaten Ende
16	Jembatan Aen Dokoroa	Kabupaten Ende
17	Jembatan Aepetu	Kabupaten Ende
18	Jembatan Aeramo	Kabupaten Nagekeo
19	Jembatan Aesemi	Kabupaten Nagekeo
20	Jembatan Aesesa	Kabupaten Nagekeo
21	Jembatan Aetoro	Kabupaten Nagekeo
22	Jembatan Ahuwair I	Kabupaten Sikka
23	Jembatan Aibeli	Kabupaten Belu
24	Jembatan Ailemea 1	Kabupaten Belu
25	Jembatan Ailemea 2	Kabupaten Belu
26	Jembatan Ailemea 3	Kabupaten Belu
27	Jembatan Ailemea 4	Kabupaten Belu
28	Jembatan Aimadawadu	Kabupaten Sabu Raijua
29	Jembatan Ainiba	Kabupaten Belu
30	Jembatan Air Merah	Kabupaten Alor
31	Jembatan Airkom I	Kabupaten Kupang
32	Jembatan Airkom II	Kabupaten Kupang
33	Jembatan Aitoun	Kabupaten Belu



No	Nama Jembatan	Kabupaten
34	Jembatan Alemba	Kabupaten Alor
35	Jembatan Alila I	Kabupaten Alor
36	Jembatan Alila II	Kabupaten Alor
37	Jembatan Alila III	Kabupaten Alor
38	Jembatan Alila IV	Kabupaten Alor
39	Jembatan Alila V	Kabupaten Alor
40	Jembatan Alkani	Kabupaten Malaka
41	Jembatan Alo Langki	Kabupaten Nagekeo
42	Jembatan Alo Lasi	Kabupaten Ngada
43	Jembatan Alo Rongga	Kabupaten Nagekeo
44	Jembatan Alo Wulan	Kabupaten Ngada
45	Jembatan Alolasi	Kabupaten Ngada
46	Jembatan Kabupaten Alorongga I	Kabupaten Nagekeo
47	Jembatan Kabupaten Alorongga II	Kabupaten Nagekeo
48	Jembatan Ama Kebo I	Kabupaten Flores Timur
49	Jembatan Ama Kebo II	Kabupaten Flores Timur
50	Jembatan Amabi	Kabupaten Kupang
51	Jembatan Amabi 2	Kota Kupang
52	Jembatan Anakoli	Kabupaten Nagekeo
53	Jembatan Ananjaki	Kabupaten Sumba Timur
54	Jembatan Anariki A	Kota Kupang
55	Jembatan Anariki B	Kota Kupang
56	Jembatan Angeta	Kabupaten Nagekeo
57	Jembatan Angkai	Kabupaten Timor Tengah Utara
58	Jembatan Angtiuk	Kabupaten Belu
59	Jembatan Aplal 1	Kabupaten Timor Tengah Utara
60	Jembatan Aplal 2	Kabupaten Timor Tengah Utara
61	Jembatan Aragapur	Kabupaten Alor
62	Jembatan Arawawo	Kabupaten Sikka
63	Jembatan Aremang	Kabupaten Alor
64	Jembatan Ariona	Kabupaten Flores Timur
65	Jembatan Ariona II	Kabupaten Flores Timur
66	Jembatan Asirpata	Kabupaten Alor
67	Jembatan Asulait	Kabupaten Belu
68	Jembatan Asulait 2	Kabupaten Belu
69	Jembatan Asulait 3	Kabupaten Belu
70	Jembatan Asulait 4	Kabupaten Belu
71	Jembatan Asumanu	Kabupaten Belu
72	Jembatan Baa	Kabupaten Rote Ndao
73	Jembatan Babotin	Kabupaten Timor Tengah Selatan
74	Jembatan Babotin 2	Kabupaten Belu
75	Jembatan Babulu	Kabupaten Malaka

5

No	Nama Jembatan	Kabupaten
76	Jembatan Babulu 2	Kabupaten Belu
77	Jembatan Babulu 3	Kabupaten Belu
78	Jembatan Bahanapu	Kabupaten Timor Tengah Utara
79	Jembatan Baing	Kabupaten Sumba Timur
80	Jembatan Baing 2	Kabupaten Sumba Timur
81	Jembatan Baka Una	Kabupaten Flores Timur
82	Jembatan Bakit	Kabupaten Ngada
83	Jembatan Bakoab	Kabupaten Timor Tengah Selatan
84	Jembatan Bakok Pa'A	Kabupaten Manggarai Barat
85	Jembatan Balauring	Kabupaten Lembata
86	Jembatan Balungada	Kabupaten Alor
87	Jembatan Balungada II	Kabupaten Alor
88	Jembatan Bama Besar	Kabupaten Flores Timur
89	Jembatan Bama Kecil	Kabupaten Flores Timur
90	Jembatan Banggirangga	Kabupaten Manggarai Timur
91	Jembatan Baniona	Kabupaten Flores Timur
92	Jembatan Banusu	Kabupaten Malaka
93	Jembatan Baradulu	Kabupaten Sumba Barat
94	Jembatan Baradulu I	Kabupaten Sumba Tengah
95	Jembatan Baradulu II	Kabupaten Sumba Tengah
96	Jembatan Barate	Kabupaten Kupang
97	Jembatan Barate 1	Kabupaten Kupang
98	Jembatan Barate 10	Kabupaten Kupang
99	Jembatan Barate 11	Kabupaten Kupang
100	Jembatan Barate 12	Kabupaten Kupang
101	Jembatan Barate 13	Kabupaten Kupang
102	Jembatan Barate 14	Kabupaten Kupang
103	Jembatan Barate 15	Kabupaten Kupang
104	Jembatan Barate 16	Kabupaten Kupang
105	Jembatan Barate 17	Kabupaten Kupang
106	Jembatan Barate 18	Kabupaten Kupang
107	Jembatan Barate 19	Kabupaten Kupang
108	Jembatan Barate 2	Kabupaten Kupang
109	Jembatan Barate 20	Kabupaten Kupang
110	Jembatan Barate 21	Kabupaten Kupang
111	Jembatan Barate 22	Kabupaten Kupang
112	Jembatan Barate 23	Kabupaten Kupang
113	Jembatan Barate 24	Kabupaten Kupang
114	Jembatan Barate 3	Kabupaten Kupang
115	Jembatan Barate 4	Kabupaten Kupang
116	Jembatan Barate 5	Kabupaten Kupang
117	Jembatan Barate 6	Kabupaten Kupang

u

No	Nama Jembatan	Kabupaten
118	Jembatan Barate 7	Kabupaten Kupang
119	Jembatan Barate 8	Kabupaten Kupang
120	Jembatan Barate 9	Kabupaten Kupang
121	Jembatan Baru	Kabupaten Timor Tengah Utara
122	Jembatan Basarani	Kabupaten Flores Timur
123	Jembatan Batilangga I	Kabupaten Rote Ndao
124	Jembatan Batilangga II	Kabupaten Rote Ndao
125	Jembatan Batok I	Kabupaten Manggarai
126	Jembatan Batok II	Kabupaten Manggarai
127	Jembatan Batu Merah	Kabupaten Kupang
128	Jembatan Batu Putih I	Kabupaten Kupang
129	Jembatan Batu Putih II	Kabupaten Kupang
130	Jembatan Batu Putih III	Kabupaten Kupang
131	Jembatan Batu Putih IV	Kabupaten Kupang
132	Jembatan Batutua	Kabupaten Rote Ndao
133	Jembatan Baubau I	Kabupaten Kupang
134	Jembatan Baudale	Kabupaten Rote Ndao
135	Jembatan Baukama	Kabupaten Belu
136	Jembatan Baukama 2	Kabupaten Belu
137	Jembatan Baukama 3	Kabupaten Belu
138	Jembatan Baukama 4	Kabupaten Belu
139	Jembatan Baukama 5	Kabupaten Belu
140	Jembatan Baukama 6	Kabupaten Belu
141	Jembatan Baukama 7	Kabupaten Belu
142	Jembatan Baukama 8	Kabupaten Belu
143	Jembatan Baukama I	Kabupaten Belu
144	Jembatan Baukama II	Kabupaten Belu
145	Jembatan Baukama III	Kabupaten Timor Tengah Selatan
146	Jembatan Baukho 1	Kabupaten Belu
147	Jembatan Baukho 2	Kabupaten Belu
148	Jembatan Baukoek	Kabupaten Belu
149	Jembatan Baumi	Kabupaten Alor
150	Jembatan Beangonong I	Kabupaten Alor
151	Jembatan Beiasa	Kabupaten Belu
152	Jembatan Beiasa 2	Kabupaten Belu
153	Jembatan Bekomean	Kabupaten Belu
154	Jembatan Bekopuran	Kabupaten Belu
155	Jembatan Beku Bela	Kabupaten Ende
156	Jembatan Benlelang	Kabupaten Alor
157	Jembatan Benteng Todo	Kabupaten Manggarai
158	Jembatan Bentuka I	Kabupaten Timor Tengah Selatan
159	Jembatan Bentuka II	Kabupaten Timor Tengah Selatan

2

No	Nama Jembatan	Kabupaten
160	Jembatan Bentuka III	Kabupaten Timor Tengah Selatan
161	Jembatan Berluli	Kabupaten Belu
162	Jembatan Besasi	Kabupaten Kupang
163	Jembatan Besnain	Kabupaten Timor Tengah Utara
164	Jembatan Bestobe	Kabupaten Timor Tengah Utara
165	Jembatan Bestobe I	Kabupaten Timor Tengah Utara
166	Jembatan Bestobe II	Kabupaten Timor Tengah Utara
167	Jembatan Bestobe III	Kabupaten Timor Tengah Utara
168	Jembatan Betong	Kabupaten Manggarai Barat
169	Jembatan Bijeli	Kabupaten Timor Tengah Selatan
170	Jembatan Bilaos I	Kabupaten Kupang
171	Jembatan Bilaos II	Kabupaten Kupang
172	Jembatan Bilaos III	Kabupaten Kupang
173	Jembatan Bipolo	Kabupaten Kupang
174	Jembatan Bitan	Kabupaten Timor Tengah Selatan
175	Jembatan Bitefa 1	Kabupaten Timor Tengah Utara
176	Jembatan Bitefa 2	Kabupaten Timor Tengah Utara
177	Jembatan Bitefa 3	Kabupaten Timor Tengah Utara
178	Jembatan Bliko	Kabupaten Flores Timur
179	Jembatan Boanio	Kabupaten Nagekeo
180	Jembatan Boas 1	Kabupaten Malaka
181	Jembatan Boas 2	Kabupaten Malaka
182	Jembatan Bobotin 1	Kabupaten Belu
183	Jembatan Bobotin 2	Kabupaten Belu
184	Jembatan Bodo	Kabupaten Ende
185	Jembatan Bok	Kabupaten Ngada
186	Jembatan Boking	Kabupaten Timor Tengah Selatan
187	Jembatan Boking 2	Kabupaten Timor Tengah Selatan
188	Jembatan Bokong I	Kabupaten Kupang
189	Jembatan Bokong II	Kabupaten Kupang
190	Jembatan Bokong III	Kabupaten Kupang
191	Jembatan Bolawolon	Kabupaten Sikka

↓

No	Nama Jembatan	Kabupaten
192	Jembatan Bonak	Kabupaten Timor Tengah Utara
193	Jembatan Bondi I	Kabupaten Alor
194	Jembatan Bondi II	Kabupaten Alor
195	Jembatan Bondokodi	Kabupaten Sumba Barat Daya
196	Jembatan Boratetu 1	Kabupaten Belu
197	Jembatan Boratetu 2	Kabupaten Belu
198	Jembatan Botan	Kabupaten Flores Timur
199	Jembatan Boto I	Kabupaten Ende
200	Jembatan Boto II	Kabupaten Ende
201	Jembatan Brai I	Kabupaten Ende
202	Jembatan Brai II	Kabupaten Ende
203	Jembatan Buburen	Kabupaten Belu
204	Jembatan Buitae	Kabupaten Belu
205	Jembatan Buk	Kabupaten Timor Tengah Utara
206	Jembatan Bukapiting I	Kabupaten Alor
207	Jembatan Bukapiting II	Kabupaten Alor
208	Jembatan Buru Kulu	Kabupaten Sumba Timur
209	Jembatan Cecu	Kabupaten Manggarai
210	Jembatan Cewolaka	Kabupaten Nagekeo
211	Jembatan Ciok Mai	Kabupaten Manggarai Timur
212	Jembatan Dadho	Kabupaten Nagekeo
213	Jembatan Dadiuwu	Kabupaten Nagekeo
214	Jembatan Dafala	Kabupaten Belu
215	Jembatan Dafala 1	Kabupaten Belu
216	Jembatan Dafala 10	Kabupaten Belu
217	Jembatan Dafala 11	Kabupaten Belu
218	Jembatan Dafala 12	Kabupaten Belu
219	Jembatan Dafala 13	Kabupaten Belu
220	Jembatan Dafala 14	Kabupaten Belu
221	Jembatan Dafala 15	Kabupaten Belu
222	Jembatan Dafala 16	Kabupaten Belu
223	Jembatan Dafala 17	Kabupaten Belu
224	Jembatan Dafala 18	Kabupaten Belu
225	Jembatan Dafala 19	Kabupaten Belu
226	Jembatan Dafala 2	Kabupaten Belu
227	Jembatan Dafala 20	Kabupaten Belu
228	Jembatan Dafala 21	Kabupaten Belu
229	Jembatan Dafala 22	Kabupaten Belu
230	Jembatan Dafala 23	Kabupaten Belu
231	Jembatan Dafala 24	Kabupaten Belu
232	Jembatan Dafala 25	Kabupaten Belu
233	Jembatan Dafala 26	Kabupaten Belu

2

No	Nama Jembatan	Kabupaten
234	Jembatan Dafala 3	Kabupaten Belu
235	Jembatan Dafala 4	Kabupaten Belu
236	Jembatan Dafala 5	Kabupaten Belu
237	Jembatan Dafala 6	Kabupaten Belu
238	Jembatan Dafala 7	Kabupaten Belu
239	Jembatan Dafala 8	Kabupaten Belu
240	Jembatan Dafala 9	Kabupaten Belu
241	Jembatan Dafala I	Kabupaten Belu
242	Jembatan Dafala II	Kabupaten Belu
243	Jembatan Daigama	Kabupaten Sabu Raijua
244	Jembatan Damu	Kabupaten Ngada
245	Jembatan Dani Wato	Kabupaten Flores Timur
246	Jembatan Dea	Kabupaten Rote Ndao
247	Jembatan Deri	Kabupaten Flores Timur
248	Jembatan Deri II	Kabupaten Flores Timur
249	Jembatan Desa Tahon 1	Kabupaten Belu
250	Jembatan Desa Tahon 2	Kabupaten Belu
251	Jembatan Dete	Kabupaten Sikka
252	Jembatan Dipu Dapu	Kabupaten Sumba Barat
253	Jembatan Dokot	Kabupaten Sikka
254	Jembatan Duarato	Kabupaten Belu
255	Jembatan Duwa	Kabupaten Flores Timur
256	Jembatan Eko Ae I	Kabupaten Ende
257	Jembatan Eko Ae II	Kabupaten Ende
258	Jembatan Eko Rangga	Kabupaten Ende
259	Jembatan Ekogusi	Kabupaten Sikka
260	Jembatan Ekoleta	Kabupaten Ende
261	Jembatan Ekorako	Kabupaten Ende
262	Jembatan Enes	Kabupaten Timor Tengah Utara
263	Jembatan Enoana I	Kabupaten Timor Tengah Selatan
264	Jembatan Enoana II	Kabupaten Timor Tengah Selatan
265	Jembatan Expolen I	Kabupaten Timor Tengah Selatan
266	Jembatan Expolen II	Kabupaten Timor Tengah Selatan
267	Jembatan Faberat	Kabupaten Malaka
268	Jembatan Faefun 2	Kabupaten Timor Tengah Selatan
269	Jembatan Fatu'Ao	Kabupaten Kupang
270	Jembatan Fatuat	Kabupaten Timor Tengah Selatan
271	Jembatan Fatubesi 1	Kabupaten Belu
272	Jembatan Fatubesi 10	Kabupaten Belu
273	Jembatan Fatubesi 11	Kabupaten Belu

2

No	Nama Jembatan	Kabupaten
274	Jembatan Fatubesi 12	Kabupaten Belu
275	Jembatan Fatubesi 13	Kabupaten Belu
276	Jembatan Fatubesi 2	Kabupaten Belu
277	Jembatan Fatubesi 3	Kabupaten Belu
278	Jembatan Fatubesi 4	Kabupaten Belu
279	Jembatan Fatubesi 5	Kabupaten Belu
280	Jembatan Fatubesi 6	Kabupaten Belu
281	Jembatan Fatubesi 7	Kabupaten Belu
282	Jembatan Fatubesi 8	Kabupaten Belu
283	Jembatan Fatubesi 9	Kabupaten Belu
284	Jembatan Fatufue	Kabupaten Timor Tengah Utara
285	Jembatan Fatukan 1	Kabupaten Belu
286	Jembatan Fatukan 2	Kabupaten Belu
287	Jembatan Fatukan 3	Kabupaten Belu
288	Jembatan Fatukan 4	Kabupaten Belu
289	Jembatan Fatukuaf	Kabupaten Kupang
290	Jembatan Fatumatak	Kabupaten Belu
291	Jembatan Fatumnasi 1	Kabupaten Timor Tengah Selatan
292	Jembatan Fatumtasa	Kabupaten Timor Tengah Utara
293	Jembatan Fatumtasa 1	Kabupaten Timor Tengah Utara
294	Jembatan Fatunaisuan	Kabupaten Timor Tengah Utara
295	Jembatan Fatunaisuan I	Kabupaten Timor Tengah Utara
296	Jembatan Fatutomak I	Kabupaten Belu
297	Jembatan Fatutomak II	Kabupaten Belu
298	Jembatan Fatutomak III	Kabupaten Belu
299	Jembatan Fohuk 1	Kabupaten Belu
300	Jembatan Fohuk 2	Kabupaten Belu
301	Jembatan Fohuk 3	Kabupaten Belu
302	Jembatan Fohuk 4	Kabupaten Belu
303	Jembatan Fohuk 5	Kabupaten Belu
304	Jembatan Fohuk 6	Kabupaten Belu
305	Jembatan Fulur	Kabupaten Belu
306	Jembatan Fulur 2	Kabupaten Belu
307	Jembatan Fung Afeng I	Kabupaten Alor
308	Jembatan Fung Afeng II	Kabupaten Alor
309	Jembatan Gedo	Kabupaten Sikka
310	Jembatan Gokat	Kabupaten Sumba Barat Daya
311	Jembatan Gunung Tiga	Kabupaten Kupang
312	Jembatan Guono	Kabupaten Alor
313	Jembatan Haekesak	Kabupaten Belu

W

No	Nama Jembatan	Kabupaten
314	Jembatan Haekesak 1	Kabupaten Belu
315	Jembatan Haekesak 2	Kabupaten Belu
316	Jembatan Haekesak 3	Kabupaten Belu
317	Jembatan Haekesak I	Kabupaten Belu
318	Jembatan Haekesak II	Kabupaten Belu
319	Jembatan Haesmetan 1	Kabupaten Belu
320	Jembatan Haesmetan 2	Kabupaten Belu
321	Jembatan Haesmetan 3	Kabupaten Belu
322	Jembatan Hairawu	Kabupaten Sabu Raijua
323	Jembatan Halikelen	Kabupaten Belu
324	Jembatan Halilulik 1	Kabupaten Belu
325	Jembatan Halilulik 2	Kabupaten Belu
326	Jembatan Halimodok	Kabupaten Belu
327	Jembatan Halimodok 1	Kabupaten Belu
328	Jembatan Halimodok 2	Kabupaten Belu
329	Jembatan Halimodok 3	Kabupaten Belu
330	Jembatan Haliwen (Waeutu)	Kabupaten Belu
331	Jembatan Haliwen I	Kabupaten Belu
332	Jembatan Hansisi	Kabupaten Kupang
333	Jembatan Hapit I	Kabupaten Kupang
334	Jembatan Hapit II	Kabupaten Kupang
335	Jembatan Harak	Kabupaten Kupang
336	Jembatan Haroe	Kabupaten Malaka
337	Jembatan Haroe 2	Kabupaten Malaka
338	Jembatan Haulasi I	Kabupaten Timor Tengah Utara
339	Jembatan Haulasi II	Kabupaten Timor Tengah Utara
340	Jembatan Haulasi III	Kabupaten Timor Tengah Utara
341	Jembatan Haumalae	Kabupaten Timor Tengah Utara
342	Jembatan Haumoro	Kabupaten Kupang
343	Jembatan Haumuti I	Kabupaten Timor Tengah Utara
344	Jembatan Haumuti II	Kabupaten Timor Tengah Utara
345	Jembatan Hawaii 1	Kabupaten Belu
346	Jembatan Hawaii 2	Kabupaten Belu
347	Jembatan Hawaii 3	Kabupaten Belu
348	Jembatan Hawaii 4	Kabupaten Belu
349	Jembatan Hawaii 5	Kabupaten Belu
350	Jembatan Hawaii 6	Kabupaten Belu
351	Jembatan Hawaii 7	Kabupaten Belu
352	Jembatan Hawaii 8	Kabupaten Belu
353	Jembatan Hawaii 9	Kabupaten Belu
354	Jembatan Henes 1	Kabupaten Belu

3

No	Nama Jembatan	Kabupaten
355	Jembatan Henes 2	Kabupaten Belu
356	Jembatan Henes 3	Kabupaten Belu
357	Jembatan Hepang	Kabupaten Sikka
358	Jembatan Heras	Kabupaten Flores Timur
359	Jembatan Herewila	Kota Kupang
360	Jembatan Hidokawak	Kabupaten Sikka
361	Jembatan Hikong	Kabupaten Sikka
362	Jembatan Hinga	Kabupaten Flores Timur
363	Jembatan Hitam	Kabupaten Alor
364	Jembatan Homa 1	Kabupaten Flores Timur
365	Jembatan Homa 2	Kabupaten Flores Timur
366	Jembatan Horobesi	Kabupaten Rote Ndao
367	Jembatan Hukung	Kabupaten Lembata
368	Jembatan Hulu Blolong	Kabupaten Flores Timur
369	Jembatan Hupu Hei Lang	Kabupaten Sumba Timur
370	Jembatan Hure 1	Kabupaten Flores Timur
371	Jembatan Hure 2	Kabupaten Flores Timur
372	Jembatan Hure 3	Kabupaten Flores Timur
373	Jembatan Hure 4	Kabupaten Flores Timur
374	Jembatan Hurung	Kabupaten Flores Timur
375	Jembatan Ijao	Kabupaten Timor Tengah Utara
376	Jembatan Ilewe	Kabupaten Alor
377	Jembatan Iraawuri	Kabupaten Alor
378	Jembatan Irigasi I	Kabupaten Sumba Timur
379	Jembatan Irigasi II	Kabupaten Sumba Timur
380	Jembatan Irigasi Malawatar I	Kabupaten Manggarai Barat
381	Jembatan Irigasi Malawatar II	Kabupaten Manggarai Barat
382	Jembatan Jago (Guru Aga)	Kabupaten Nagekeo
383	Jembatan Jago (Guru Aga) II	Kabupaten Nagekeo
384	Jembatan Jangga Manggu	Kabupaten Sumba Timur
385	Jembatan Jarang Terang	Kabupaten Sikka
386	Jembatan Kabir I	Kabupaten Alor
387	Jembatan Kabola	Kabupaten Alor
388	Jembatan Kadumbul	Kabupaten Sumba Timur
389	Jembatan Kaen	Kabupaten Belu
390	Jembatan Kaha	Kabupaten Sumba Barat
391	Jembatan Kahawa	Kabupaten Sumba Timur
392	Jembatan Kaikakanggui	Kabupaten Sumba Timur
393	Jembatan Kaipera	Kabupaten Alor
394	Jembatan Kaipera I	Kabupaten Alor
395	Jembatan Kakaha	Kabupaten Sumba Timur
396	Jembatan Kakaha II	Kabupaten Sumba Timur
397	Jembatan Kakaha III	Kabupaten Sumba Timur

No	Nama Jembatan	Kabupaten
398	Jembatan Kakahai	Kabupaten Sumba Timur
399	Jembatan Kalabahi I	Kabupaten Alor
400	Jembatan Kalabahi II	Kabupaten Alor
401	Jembatan Kalabahi III	Kabupaten Alor
402	Jembatan Kalabahi IV	Kabupaten Alor
403	Jembatan Kalabahi IX	Kabupaten Alor
404	Jembatan Kalabahi V	Kabupaten Alor
405	Jembatan Kalabahi VI	Kabupaten Alor
406	Jembatan Kalabahi VII	Kabupaten Alor
407	Jembatan Kalabahi VIII	Kabupaten Alor
408	Jembatan Kalabahi X	Kabupaten Alor
409	Jembatan Kalabahi XI	Kabupaten Alor
410	Jembatan Kalabahi XII	Kabupaten Alor
411	Jembatan Kalabahi XIII	Kabupaten Alor
412	Jembatan Kalabahi XIV	Kabupaten Alor
413	Jembatan Kalalap I	Kabupaten Sumba Timur
414	Jembatan Kalalap II	Kabupaten Sumba Timur
415	Jembatan Kalalap III	Kabupaten Sumba Timur
416	Jembatan Kalali I	Kabupaten Kupang
417	Jembatan Kalang Pati	Kabupaten Alor
418	Jembatan Kalang Pati II	Kabupaten Alor
419	Jembatan Kalembukuni	Kabupaten Sumba Barat
420	Jembatan Kali Asin I	Kabupaten Sumba Tengah
421	Jembatan Kali Asin II	Kabupaten Sumba Tengah
422	Jembatan Kali Asin III	Kabupaten Sumba Tengah
423	Jembatan Kali Buaya I	Kabupaten Alor
424	Jembatan Kali Buaya II	Kabupaten Alor
425	Jembatan Kali I	Kabupaten Ngada
426	Jembatan Kali II	Kabupaten Ngada
427	Jembatan Kali III	Kabupaten Ngada
428	Jembatan Kali IV	Kabupaten Ngada
429	Jembatan Kali Kering I	Kabupaten Sumba Tengah
430	Jembatan Kali Kering II	Kabupaten Sumba Tengah
431	Jembatan Kali Kune	Kabupaten Nagekeo
432	Jembatan Kali Mati	Kabupaten Manggarai Timur
433	Jembatan Kali Ongga	Kabupaten Sumba Timur
434	Jembatan Kali V	Kabupaten Ngada
435	Jembatan Kalimati I	Kabupaten Sikka
436	Jembatan Kalimati II	Kabupaten Sikka
437	Jembatan Kalinyiur	Kabupaten Flores Timur
438	Jembatan Kaliwajo B	Kabupaten Sikka
439	Jembatan Kambahapang	Kabupaten Sumba Timur
440	Jembatan Kambaniru	Kabupaten Sumba Timur
441	Jembatan Kambudutana	Kabupaten Sumba Barat Daya

5

No	Nama Jembatan	Kabupaten
442	Jembatan Kampung Abateu 1	Kabupaten Belu
443	Jembatan Kampung Abateu 2	Kabupaten Belu
444	Jembatan Kampung Abateu 3	Kabupaten Belu
445	Jembatan Kampung Abateu I	Kabupaten Belu
446	Jembatan Kampung Abateu II	Kabupaten Belu
447	Jembatan Kampung Derof 1	Kabupaten Belu
448	Jembatan Kampung Derof 2	Kabupaten Belu
449	Jembatan Kampung Derof 3	Kabupaten Belu
450	Jembatan Kampung Derof 4	Kabupaten Belu
451	Jembatan Kampung KB 1	Kabupaten Belu
452	Jembatan Kampung KB 2	Kabupaten Belu
453	Jembatan Kampung KB 3	Kabupaten Belu
454	Jembatan Kampung KB 4	Kabupaten Belu
455	Jembatan Kampung KB 5	Kabupaten Belu
456	Jembatan Kampung KB 6	Kabupaten Belu
457	Jembatan Kampung KB 7	Kabupaten Belu
458	Jembatan Kampung KB 8	Kabupaten Belu
459	Jembatan Kampung KB 9	Kabupaten Belu
460	Jembatan Kampung Lama	Kabupaten Alor
461	Jembatan Kampung Motor 1	Kabupaten Belu
462	Jembatan Kampung Motor 3	Kabupaten Belu
463	Jembatan Kananggar I	Kabupaten Sumba Timur
464	Jembatan Kananggar II	Kabupaten Sumba Timur
465	Jembatan Kananggar III	Kabupaten Sumba Timur
466	Jembatan Kandengar I	Kabupaten Sumba Barat
467	Jembatan Kanga Rusa I	Kabupaten Sikka
468	Jembatan Kangarusa II	Kabupaten Sikka
469	Jembatan Kanggoa	Kabupaten Sumba Timur
470	Jembatan Kanjilumuru I	Kabupaten Sumba Timur
471	Jembatan Kanjilumuru II	Kabupaten Sumba Timur
472	Jembatan Kapan	Kabupaten Timor Tengah Selatan
473	Jembatan Kapan 2	Kabupaten Timor Tengah Selatan
474	Jembatan Kapan 3	Kabupaten Timor Tengah Selatan
475	Jembatan Kapehu / Aesuli	Kabupaten Sumba Timur
476	Jembatan Kapihak	Kabupaten Sumba Timur
477	Jembatan Kapsali	Kabupaten Kupang
478	Jembatan Kapulih	Kabupaten Sumba Timur
479	Jembatan Kapuliha	Kabupaten Sumba Timur
480	Jembatan Karaki I	Kabupaten Sumba Timur
481	Jembatan Karaki II	Kabupaten Sumba Timur
482	Jembatan Karantina	Kabupaten Belu
483	Jembatan Karerodo	Kabupaten Sumba Barat Daya

No	Nama Jembatan	Kabupaten
484	Jembatan Karita I	Kabupaten Sumba Timur
485	Jembatan Karita II	Kabupaten Sumba Timur
486	Jembatan Karita III	Kabupaten Sumba Timur
487	Jembatan Karita IV	Kabupaten Sumba Timur
488	Jembatan Karita V	Kabupaten Sumba Timur
489	Jembatan Karuni II	Kabupaten Sumba Barat Daya
490	Jembatan Kataka	Kabupaten Sumba Timur
491	Jembatan Katedral	Kabupaten Belu
492	Jembatan Katpesi	Kabupaten Alor
493	Jembatan Kawa Karua	Kabupaten Flores Timur
494	Jembatan Kawangu	Kabupaten Sumba Timur
495	Jembatan Kawuta I	Kabupaten Flores Timur
496	Jembatan Kawuta II	Kabupaten Flores Timur
497	Jembatan Kayang	Kabupaten Alor
498	Jembatan Kebila	Kabupaten Sabu Raijua
499	Jembatan Kedutu	Kabupaten Manggarai
500	Jembatan Kefa I	Kabupaten Timor Tengah Utara
501	Jembatan Kefantas	Kabupaten Kupang
502	Jembatan Kelatun	Kabupaten Belu
503	Jembatan Keliting 1	Kabupaten Belu
504	Jembatan Kenari	Kabupaten Flores Timur
505	Jembatan Kenebibi	Kabupaten Belu
506	Jembatan Kererodo II	Kabupaten Sumba Barat Daya
507	Jembatan Kererodo III	Kabupaten Sumba Barat Daya
508	Jembatan Keretana	Kabupaten Sumba Barat Daya
509	Jembatan Keretana I	Kabupaten Sumba Barat Daya
510	Jembatan Keretana II	Kabupaten Sumba Barat Daya
511	Jembatan Keut	Kabupaten Sikka
512	Jembatan Kifu	Kabupaten Kupang
513	Jembatan Kifu 2	Kabupaten Kupang
514	Jembatan Kikilai	Kabupaten Alor
515	Jembatan Kimbana I	Kabupaten Belu
516	Jembatan Kimbana II	Kabupaten Belu
517	Jembatan Kimbana III	Kabupaten Belu
518	Jembatan Kiritana I	Kabupaten Sumba Timur
519	Jembatan Kiritana II	Kabupaten Nagekeo
520	Jembatan Kiritana III	Kabupaten Sumba Timur
521	Jembatan Kiritana IV	Kabupaten Sumba Timur
522	Jembatan Kium I	Kabupaten Kupang
523	Jembatan Kium II	Kabupaten Kupang



No	Nama Jembatan	Kabupaten
524	Jembatan Kiupasan	Kabupaten Timor Tengah Utara
525	Jembatan Kiupukan	Kabupaten Timor Tengah Utara
526	Jembatan Kiupunu	Kabupaten Timor Tengah Utara
527	Jembatan Kobaleba	Kabupaten Ende
528	Jembatan Kobra I	Kabupaten Alor
529	Jembatan Kobra II	Kabupaten Alor
530	Jembatan Kojadore	Kabupaten Ende
531	Jembatan Kojaraja Roang	Kabupaten Sikka
532	Jembatan Kola	Kabupaten Rote Ndao
533	Jembatan Kolbano	Kabupaten Timor Tengah Selatan
534	Jembatan Kolbano 2	Kabupaten Timor Tengah Selatan
535	Jembatan Kolijana	Kabupaten Ende
536	Jembatan Kolisia	Kabupaten Sikka
537	Jembatan Kolnai	Kabupaten Timor Tengah Utara
538	Jembatan Kolondama	Kabupaten Alor
539	Jembatan Kolopenu	Kabupaten Ngada
540	Jembatan Koloronga	Kabupaten Ende
541	Jembatan Konga	Kabupaten Flores Timur
542	Jembatan Konon	Kabupaten Malaka
543	Jembatan Kopambire	Kabupaten Ende
544	Jembatan Kopan	Kabupaten Belu
545	Jembatan Kori	Kabupaten Sumba Barat Daya
546	Jembatan Kota Baru I	Kabupaten Ende
547	Jembatan Kota Baru II	Kabupaten Ende
548	Jembatan Kota Tuan	Kabupaten Belu
549	Jembatan Kotasae	Kabupaten Belu
550	Jembatan Koto 1	Kabupaten Timor Tengah Selatan
551	Jembatan Koto 2	Kabupaten Timor Tengah Selatan
552	Jembatan Koto 4	Kabupaten Timor Tengah Selatan
553	Jembatan Kufeu	Kabupaten Belu
554	Jembatan Kukak	Kabupaten Kupang
555	Jembatan Kukak I	Kabupaten Kupang
556	Jembatan Kukak II	Kabupaten Kupang
557	Jembatan Kukak III	Kabupaten Kupang
558	Jembatan Kukak IV	Kabupaten Kupang
559	Jembatan Kulu Kau	Kabupaten Belu
560	Jembatan Kulu Kau 2	Kabupaten Belu



No	Nama Jembatan	Kabupaten
561	Jembatan Kura II	Kabupaten Alor
562	Jembatan Kura III	Kabupaten Alor
563	Jembatan Labitapun	Kabupaten Flores Timur
564	Jembatan Lafaekmaten	Kabupaten Malaka
565	Jembatan Lahigalang I	Kabupaten Sumba Barat
566	Jembatan Lahigalang II	Kabupaten Sumba Barat
567	Jembatan Lahurus 1	Kabupaten Belu
568	Jembatan Lahurus 2	Kabupaten Belu
569	Jembatan Laijanji	Kabupaten Sumba Timur
570	Jembatan Laikaruda	Kabupaten Sumba Tengah
571	Jembatan Lailara I	Kabupaten Sumba Timur
572	Jembatan Lailara II	Kabupaten Sumba Timur
573	Jembatan Lailunggi	Kabupaten Sumba Timur
574	Jembatan Laimbumbi	Kabupaten Sumba Timur
575	Jembatan Laiwila	Kabupaten Sumba Timur
576	Jembatan Laka	Kabupaten Timor Tengah Utara
577	Jembatan Lakahi	Kabupaten Sumba Timur
578	Jembatan Lakat	Kabupaten Timor Tengah Selatan
579	Jembatan Lakateng	Kabupaten Alor
580	Jembatan Lakateng I	Kabupaten Alor
581	Jembatan Lakateng II	Kabupaten Alor
582	Jembatan Lakmaras 1	Kabupaten Belu
583	Jembatan Lakmaras 1A	Kabupaten Belu
584	Jembatan Lakmaras 2	Kabupaten Belu
585	Jembatan Lakmaras 3	Kabupaten Belu
586	Jembatan Lakmaras 4	Kabupaten Belu
587	Jembatan Lakokur	Kabupaten Sumba Timur
588	Jembatan Laktutus 1	Kabupaten Belu
589	Jembatan Laktutus 2	Kabupaten Belu
590	Jembatan Laktutus 3	Kabupaten Belu
591	Jembatan Laktutus 4	Kabupaten Belu
592	Jembatan Laktutus 5	Kabupaten Belu
593	Jembatan Laktutus I	Kabupaten Belu
594	Jembatan Laktutus II	Kabupaten Belu
595	Jembatan Laktutus III	Kabupaten Belu
596	Jembatan Lalawara / Kahembi	Kabupaten Sumba Timur
597	Jembatan Laletompok	Kabupaten Manggarai
598	Jembatan Lalian	Kabupaten Belu
599	Jembatan Lalu	Kabupaten Belu
600	Jembatan Lamaknen	Kabupaten Belu
601	Jembatan Lamaknen 2	Kabupaten Belu
602	Jembatan Lamaknen 3	Kabupaten Belu
603	Jembatan Lamalouk	Kabupaten Flores Timur
604	Jembatan Lambo 1	Kabupaten Nagekeo

u

No	Nama Jembatan	Kabupaten
605	Jembatan Lambo 2	Kabupaten Nagekeo
606	Jembatan Lamboya	Kabupaten Sumba Barat
607	Jembatan Langgaliru	Kabupaten Sumba Tengah
608	Jembatan Lanioen	Kabupaten Rote Ndao
609	Jembatan Lanioen 1	Kabupaten Rote Ndao
610	Jembatan Lanioen 2	Kabupaten Rote Ndao
611	Jembatan Lanioen 3	Kabupaten Rote Ndao
612	Jembatan Lanioen 4	Kabupaten Rote Ndao
613	Jembatan Lantoka	Kabupaten Alor
614	Jembatan Lantoka I	Kabupaten Alor
615	Jembatan Lantoka II	Kabupaten Alor
616	Jembatan Laos I	Kabupaten Kupang
617	Jembatan Larahinga	Kabupaten Lembata
618	Jembatan Lateng	Kabupaten Manggarai Barat
619	Jembatan Lato	Kabupaten Flores Timur
620	Jembatan Latuna I	Kabupaten Alor
621	Jembatan Latuna II	Kabupaten Alor
622	Jembatan Lawahing	Kabupaten Alor
623	Jembatan Lebur	Kabupaten Belu
624	Jembatan Ledabuto Balenggu	Kabupaten Ende
625	Jembatan Leer I	Kabupaten Alor
626	Jembatan Leer II	Kabupaten Alor
627	Jembatan Leina	Kabupaten Rote Ndao
628	Jembatan Lekebai I	Kabupaten Sikka
629	Jembatan Lekebai II	Kabupaten Sikka
630	Jembatan Leko Goko	Kabupaten Ngada
631	Jembatan Leko Goko II	Kabupaten Ngada
632	Jembatan Lelo	Kabupaten Kupang
633	Jembatan Lelone	Kabupaten Timor Tengah Utara
634	Jembatan Lely	Kabupaten Rote Ndao
635	Jembatan Lely II	Kabupaten Rote Ndao
636	Jembatan Lembur	Kabupaten Alor
637	Jembatan Lendegiring A	Kabupaten Sumba Barat Daya
638	Jembatan Lendegiring B	Kabupaten Sumba Barat Daya
639	Jembatan Lendewacu I	Kabupaten Sumba Tengah
640	Jembatan Lendewacu II	Kabupaten Sumba Tengah
641	Jembatan Lendewacu III	Kabupaten Sumba Tengah
642	Jembatan Lendewacu IV	Kabupaten Sumba Tengah
643	Jembatan Leo	Kabupaten Flores Timur
644	Jembatan Leol	Kabupaten Timor Tengah Utara
645	Jembatan Letas	Kabupaten Belu

No	Nama Jembatan	Kabupaten
646	Jembatan Letkase	Kabupaten Timor Tengah Utara
647	Jembatan Lewolaga	Kabupaten Flores Timur
648	Jembatan Lewolein	Kabupaten Lembata
649	Jembatan Leworea	Kabupaten Ende
650	Jembatan Lia Sunga	Kabupaten Ngada
651	Jembatan Lia Sunga II	Kabupaten Ngada
652	Jembatan Liabeke	Kabupaten Ende
653	Jembatan Liabeke II	Kabupaten Ende
654	Jembatan Lianggere	Kabupaten Ende
655	Jembatan Lianunu	Kabupaten Ende
656	Jembatan Liapo	Kabupaten Nagekeo
657	Jembatan Libu	Kabupaten Kupang
658	Jembatan Likmeto I	Kabupaten Kupang
659	Jembatan Likmeto II	Kabupaten Kupang
660	Jembatan Likmeto III	Kabupaten Kupang
661	Jembatan Liko	Kabupaten Flores Timur
662	Jembatan Likong Gete	Kabupaten Sikka
663	Jembatan Likwatang	Kabupaten Alor
664	Jembatan Lili I	Kabupaten Kupang
665	Jembatan Lili II	Kabupaten Kupang
666	Jembatan Lipa	Kabupaten Alor
667	Jembatan Litsusu	Kabupaten Kupang
668	Jembatan Lius	Kabupaten Timor Tengah Utara
669	Jembatan Loboniki I	Kabupaten Ende
670	Jembatan Loboniki II	Kabupaten Ende
671	Jembatan Loboniki III	Kabupaten Ende
672	Jembatan Logoweki	Kabupaten Ende
673	Jembatan Lohayong 1	Kabupaten Flores Timur
674	Jembatan Lohayong 2	Kabupaten Flores Timur
675	Jembatan Lohayong I	Kabupaten Flores Timur
676	Jembatan Lohayong II	Kabupaten Flores Timur
677	Jembatan Lohayong III	Kabupaten Flores Timur
678	Jembatan Loho I	Kabupaten Belu
679	Jembatan Loho II	Kabupaten Belu
680	Jembatan Lokapere	Kabupaten Ende
681	Jembatan Loko Aimadawadu	Kabupaten Sabu Raijua
682	Jembatan Loko Eiwau	Kabupaten Sabu Raijua
683	Jembatan Loko Huli	Kabupaten Sabu Raijua
684	Jembatan Loko Jamihado	Kabupaten Sabu Raijua
685	Jembatan Loko Kamba	Kabupaten Sumba Tengah
686	Jembatan Loko Karuni	Kabupaten Sumba Barat Daya
687	Jembatan Loko Mataliiku	Kabupaten Sumba Barat Daya

No	Nama Jembatan	Kabupaten
688	Jembatan Loko Walubenu	Kabupaten Sumba Barat Daya
689	Jembatan Lokobera	Kabupaten Sumba Barat
690	Jembatan Lokokaki	Kabupaten Sumba Barat Daya
691	Jembatan Lokon	Kabupaten Timor Tengah Selatan
692	Jembatan Lokonduka	Kabupaten Sumba Tengah
693	Jembatan Lokotuwa / Wula	Kabupaten Sumba Barat Daya
694	Jembatan Lokoyengu	Kabupaten Sumba Tengah
695	Jembatan Loli I	Kabupaten Timor Tengah Selatan
696	Jembatan Loli II	Kabupaten Timor Tengah Utara
697	Jembatan Loli III	Kabupaten Timor Tengah Utara
698	Jembatan Lolobun 1	Kabupaten Belu
699	Jembatan Lolobun 2	Kabupaten Belu
700	Jembatan Lolobun 3	Kabupaten Belu
701	Jembatan Loloterang	Kabupaten Sikka
702	Jembatan Lowo Baja	Kabupaten Ende
703	Jembatan Lowo Dali	Kabupaten Ende
704	Jembatan Lowo Raka I	Kabupaten Ende
705	Jembatan Lowo Raka II	Kabupaten Ende
706	Jembatan Lowo Rangga	Kabupaten Ende
707	Jembatan Lowo Raso	Kabupaten Ende
708	Jembatan Lowo Wolowona	Kabupaten Ende
709	Jembatan Lowobegu I	Kabupaten Sikka
710	Jembatan Lowobegu II	Kabupaten Sikka
711	Jembatan Lowobenga	Kabupaten Ende
712	Jembatan Lowodadu	Kabupaten Nagekeo
713	Jembatan Lowodaga	Kabupaten Ende
714	Jembatan Lowogajo	Kabupaten Ende
715	Jembatan Lowogako	Kabupaten Nagekeo
716	Jembatan Lowogako II	Kabupaten Nagekeo
717	Jembatan Lowogako III	Kabupaten Nagekeo
718	Jembatan Lowogoa	Kabupaten Nagekeo
719	Jembatan Lowohajo I	Kabupaten Ende
720	Jembatan Lowohajo II	Kabupaten Ende
721	Jembatan Lowohoki	Kabupaten Ende
722	Jembatan Lowolabo	Kabupaten Sikka
723	Jembatan Lowolado	Kabupaten Nagekeo
724	Jembatan Lowolawu	Kabupaten Sikka
725	Jembatan Lowoloka	Kabupaten Ende
726	Jembatan Lowomeke	Kabupaten Ende
727	Jembatan Lowomelo	Kabupaten Ende

No	Nama Jembatan	Kabupaten
728	Jembatan Lowonanga	Kabupaten Nagekeo
729	Jembatan Lowonapu	Kabupaten Ende
730	Jembatan Lowoniki	Kabupaten Ende
731	Jembatan Luhu Kahirik	Kabupaten Sumba Timur
732	Jembatan Luku Praibekal	Kabupaten Sumba Timur
733	Jembatan Lukunggai I	Kabupaten Sumba Timur
734	Jembatan Lukunggai II	Kabupaten Sumba Timur
735	Jembatan Lumbung	Kabupaten Sumba Timur
736	Jembatan Maen	Kabupaten Kupang
737	Jembatan Maen 2	Kabupaten Timor Tengah Selatan
738	Jembatan Magepanda	Kabupaten Sikka
739	Jembatan Mageramut	Kabupaten Sikka
740	Jembatan Mageramut II	Kabupaten Sikka
741	Jembatan Mahuitas 1	Kabupaten Belu
742	Jembatan Mahuitas 10	Kabupaten Belu
743	Jembatan Mahuitas 2	Kabupaten Belu
744	Jembatan Mahuitas 3	Kabupaten Belu
745	Jembatan Mahuitas 4	Kabupaten Belu
746	Jembatan Mahuitas 5	Kabupaten Belu
747	Jembatan Mahuitas 6	Kabupaten Belu
748	Jembatan Mahuitas 7	Kabupaten Belu
749	Jembatan Mahuitas 8	Kabupaten Belu
750	Jembatan Mahuitas 9	Kabupaten Belu
751	Jembatan Maimol	Kabupaten Alor
752	Jembatan Maiskolen	Kabupaten Timor Tengah Selatan
753	Jembatan Maiskolen 2	Kabupaten Timor Tengah Selatan
754	Jembatan Makaminggit I	Kabupaten Sumba Timur
755	Jembatan Makaminggit II	Kabupaten Sumba Timur
756	Jembatan Makir 1	Kabupaten Belu
757	Jembatan Makir 2	Kabupaten Belu
758	Jembatan Makir 3	Kabupaten Belu
759	Jembatan Maklaho	Kabupaten Belu
760	Jembatan Malahar I	Kabupaten Sumba Timur
761	Jembatan Malahar II	Kabupaten Sumba Timur
762	Jembatan Maliang	Kabupaten Alor
763	Jembatan Maliang II	Kabupaten Alor
764	Jembatan Mambila	Kabupaten Sumba Timur
765	Jembatan Mamlasi	Kabupaten Kupang
766	Jembatan Mamlasi 2	Kabupaten Kupang
767	Jembatan Mamlasi 3	Kabupaten Timor Tengah Utara
768	Jembatan Manamas	Kabupaten Timor Tengah Utara

No	Nama Jembatan	Kabupaten
769	Jembatan Manamas 1	Kabupaten Timor Tengah Utara
770	Jembatan Manamas 2	Kabupaten Timor Tengah Utara
771	Jembatan Manamas 3	Kabupaten Timor Tengah Utara
772	Jembatan Manamas 4	Kabupaten Timor Tengah Utara
773	Jembatan Manamas 6	Kabupaten Timor Tengah Utara
774	Jembatan Manamas 7	Kabupaten Timor Tengah Utara
775	Jembatan Manamas 8	Kabupaten Timor Tengah Utara
776	Jembatan Manamas II	Kabupaten Timor Tengah Utara
777	Jembatan Manamas III	Kabupaten Timor Tengah Utara
778	Jembatan Mandaelu	Kabupaten Sumba Barat
779	Jembatan Mangudai	Kabupaten Sikka
780	Jembatan Mangulewa I	Kabupaten Ngada
781	Jembatan Mangulewa II	Kabupaten Ngada
782	Jembatan Manikin	Kabupaten Kupang
783	Jembatan Manleten	Kabupaten Belu
784	Jembatan Mantar	Kabupaten Manggarai
785	Jembatan Manufonu	Kabupaten Timor Tengah Utara
786	Jembatan Manufonu 1	Kabupaten Timor Tengah Utara
787	Jembatan Manufonu 2	Kabupaten Timor Tengah Utara
788	Jembatan Manufonu II	Kabupaten Timor Tengah Utara
789	Jembatan Manulai A	Kota Kupang
790	Jembatan Manulai B	Kota Kupang
791	Jembatan Manulai II	Kabupaten Kupang
792	Jembatan Manulai III	Kabupaten Kupang
793	Jembatan Manulasi 1	Kabupaten Timor Tengah Utara
794	Jembatan Manulasi 2	Kabupaten Timor Tengah Utara
795	Jembatan Manulasi 3	Kabupaten Timor Tengah Utara
796	Jembatan Manulasi 4	Kabupaten Timor Tengah Utara
797	Jembatan Manunaeng	Kabupaten Sikka
798	Jembatan Maradaban	Kabupaten Sumba Timur

W

No	Nama Jembatan	Kabupaten
799	Jembatan Maranja	Kabupaten Sumba Timur
800	Jembatan Mata	Kabupaten Sumba Timur
801	Jembatan Mata Ana I	Kabupaten Nagekeo
802	Jembatan Mata Ana II	Kabupaten Nagekeo
803	Jembatan Mata Ana III	Kabupaten Nagekeo
804	Jembatan Mata Ana IV	Kabupaten Ngada
805	Jembatan Mata Ana V	Kabupaten Ngada
806	Jembatan Mata Kelo	Kabupaten Manggarai Timur
807	Jembatan Mau Loo	Kabupaten Sikka
808	Jembatan Mau Waru I	Kabupaten Ende
809	Jembatan Mau Waru II	Kabupaten Nagekeo
810	Jembatan Maubasa	Kabupaten Belu
811	Jembatan Maubasa 1	Kabupaten Belu
812	Jembatan Maubasa 2	Kabupaten Belu
813	Jembatan Maubasa 3	Kabupaten Belu
814	Jembatan Maubasa 4	Kabupaten Belu
815	Jembatan Maubasa 5	Kabupaten Belu
816	Jembatan Maubesi	Kabupaten Timor Tengah Utara
817	Jembatan Maubesi I	Kabupaten Timor Tengah Utara
818	Jembatan Maubesi II	Kabupaten Timor Tengah Utara
819	Jembatan Maubokul	Kabupaten Sumba Timur
820	Jembatan Maukaro	Kabupaten Nagekeo
821	Jembatan Maukeli	Kabupaten Nagekeo
822	Jembatan Maukita	Kabupaten Timor Tengah Utara
823	Jembatan Maukita II	Kabupaten Timor Tengah Utara
824	Jembatan Maukumu	Kabupaten Belu
825	Jembatan Maumuku 1	Kabupaten Belu
826	Jembatan Maumuku 2	Kabupaten Belu
827	Jembatan Maumuku 3	Kabupaten Belu
828	Jembatan Maunggora I	Kabupaten Ende
829	Jembatan Maunggora II	Kabupaten Ende
830	Jembatan Maurongga	Kabupaten Ende
831	Jembatan Mausambi	Kabupaten Ende
832	Jembatan Mbera	Kabupaten Rote Ndao
833	Jembatan Mbomba	Kabupaten Ende
834	Jembatan Mbu	Kabupaten Sumba Timur
835	Jembatan Melolo	Kabupaten Sumba Timur
836	Jembatan Menia	Kabupaten Sabu Raijua
837	Jembatan Menu	Kabupaten Timor Tengah Selatan
838	Jembatan Merdeka	Kota Kupang

✓

No	Nama Jembatan	Kabupaten
839	Jembatan Merdeka 1	Kabupaten Lembata
840	Jembatan Merdeka 2	Kabupaten Lembata
841	Jembatan Mewet	Kabupaten Flores Timur
842	Jembatan Mnesatbawa	Kabupaten Timor Tengah Utara
843	Jembatan Mojongangge	Kabupaten Ngada
844	Jembatan Molewa	Kabupaten Sumba Timur
845	Jembatan Molubhodo	Kabupaten Nagekeo
846	Jembatan Moru	Kabupaten Alor
847	Jembatan Moru 1	Kabupaten Alor
848	Jembatan Moru 2	Kabupaten Alor
849	Jembatan Mota Benar	Kabupaten Timor Tengah Utara
850	Jembatan Motaain 4	Kabupaten Belu
851	Jembatan Motabuik	Kabupaten Belu
852	Jembatan Motadelek	Kabupaten Malaka
853	Jembatan Motadik	Kabupaten Belu
854	Jembatan Motahoar	Kabupaten Malaka
855	Jembatan Motakafiru	Kabupaten Belu
856	Jembatan Motamarak	Kabupaten Belu
857	Jembatan Motamaru I	Kabupaten Belu
858	Jembatan Motamaru II	Kabupaten Belu
859	Jembatan Motamasin	Kabupaten Belu
860	Jembatan Motamasin 1	Kabupaten Malaka
861	Jembatan Motamasin I	Kabupaten Belu
862	Jembatan Motaoe	Kabupaten Belu
863	Jembatan Motasokon	Kabupaten Belu
864	Jembatan Muara Wisata	Kabupaten Kupang
865	Jembatan Mukurombang	Kabupaten Ngada
866	Jembatan Murkren	Kabupaten Malaka
867	Jembatan Nabe	Kabupaten Ende
868	Jembatan Naibenu 1	Kabupaten Timor Tengah Utara
869	Jembatan Naibenu 2	Kabupaten Timor Tengah Utara
870	Jembatan Naibenu 3	Kabupaten Timor Tengah Utara
871	Jembatan Naibenu 4	Kabupaten Timor Tengah Utara
872	Jembatan Naibenu 5	Kabupaten Timor Tengah Utara
873	Jembatan Naibenu 6	Kabupaten Timor Tengah Utara
874	Jembatan Naibenu 7	Kabupaten Timor Tengah Utara
875	Jembatan Naibenu 8	Kabupaten Timor Tengah Utara

W

No	Nama Jembatan	Kabupaten
876	Jembatan Naibenu 9	Kabupaten Timor Tengah Utara
877	Jembatan Naibonat I	Kabupaten Kupang
878	Jembatan Naibonat II	Kabupaten Kupang
879	Jembatan Naibonat III	Kabupaten Kupang
880	Jembatan Naibonat IV	Kabupaten Kupang
881	Jembatan Naikliu	Kabupaten Kupang
882	Jembatan Naikliu 10	Kabupaten Kupang
883	Jembatan Naikliu 11	Kabupaten Kupang
884	Jembatan Naikliu 12	Kabupaten Kupang
885	Jembatan Naikliu 13	Kabupaten Kupang
886	Jembatan Naikliu 14	Kabupaten Kupang
887	Jembatan Naikliu 15	Kabupaten Kupang
888	Jembatan Naikliu 16	Kabupaten Kupang
889	Jembatan Naikliu 17	Kabupaten Kupang
890	Jembatan Naikliu 18	Kabupaten Kupang
891	Jembatan Naikliu 19	Kabupaten Kupang
892	Jembatan Naikliu 2	Kabupaten Kupang
893	Jembatan Naikliu 3	Kabupaten Kupang
894	Jembatan Naikliu 4	Kabupaten Kupang
895	Jembatan Naikliu 5	Kabupaten Kupang
896	Jembatan Naikliu 6	Kabupaten Kupang
897	Jembatan Naikliu 7	Kabupaten Kupang
898	Jembatan Naikliu 8	Kabupaten Kupang
899	Jembatan Naikliu 9	Kabupaten Kupang
900	Jembatan Nailang	Kabupaten Alor
901	Jembatan Nainaban	Kabupaten Timor Tengah Utara
902	Jembatan Nainaban 1	Kabupaten Timor Tengah Utara
903	Jembatan Nainaban 2	Kabupaten Timor Tengah Utara
904	Jembatan Nainaban 3	Kabupaten Timor Tengah Utara
905	Jembatan Nainaban 4	Kabupaten Timor Tengah Utara
906	Jembatan Namfalus	Kabupaten Malaka
907	Jembatan Namodale	Kabupaten Rote Ndao
908	Jembatan Namosain IA	Kota Kupang
909	Jembatan Namosain IB	Kota Kupang
910	Jembatan Namosain II	Kota Kupang
911	Jembatan Nanga Boa	Kabupaten Ende
912	Jembatan Nanga Hale Doi	Kabupaten Sikka
913	Jembatan Nanga Keo	Kabupaten Ende
914	Jembatan Nanga Panda	Kabupaten Ende
915	Jembatan Nangaba	Kabupaten Ende
916	Jembatan Nangablo	Kabupaten Sikka

u

No	Nama Jembatan	Kabupaten
917	Jembatan Nangablo I	Kabupaten Sikka
918	Jembatan Nangagete A	Kabupaten Sikka
919	Jembatan Nangagete B	Kabupaten Sikka
920	Jembatan Nangahale	Kabupaten Sikka
921	Jembatan Nangaleko	Kabupaten Flores Timur
922	Jembatan Nangamera	Kabupaten Sikka
923	Jembatan Nangameting	Kabupaten Sikka
924	Jembatan Nangarasong	Kabupaten Sikka
925	Jembatan Nangaroro	Kabupaten Nagekeo
926	Jembatan Nangatobong	Kabupaten Sikka
927	Jembatan Nangga	Kabupaten Sumba Timur
928	Jembatan Nangga Baras	Kabupaten Manggarai Timur
929	Jembatan Nanomet III	Kabupaten Timor Tengah Utara
930	Jembatan Napan Bokima 1	Kabupaten Timor Tengah Utara
931	Jembatan Napan Bokima 2	Kabupaten Timor Tengah Utara
932	Jembatan Napung Bire	Kabupaten Sikka
933	Jembatan Napung Gunit	Kabupaten Sikka
934	Jembatan Napung Hale	Kabupaten Sikka
935	Jembatan Napung Kewa	Kabupaten Sikka
936	Jembatan Napung Nanga	Kabupaten Ende
937	Jembatan Napung Retat	Kabupaten Sikka
938	Jembatan Napung Terang	Kabupaten Sikka
939	Jembatan Napungliti	Kabupaten Sikka
940	Jembatan Napungmali	Kabupaten Sikka
941	Jembatan Natabea	Kabupaten Nagekeo
942	Jembatan Natarleba	Kabupaten Sikka
943	Jembatan Naumang I	Kabupaten Alor
944	Jembatan Naumang II	Kabupaten Alor
945	Jembatan Naumang III	Kabupaten Alor
946	Jembatan Ndao	Kabupaten Ende
947	Jembatan Ndondo	Kabupaten Ende
948	Jembatan Nefomtasa I	Kabupaten Timor Tengah Utara
949	Jembatan Nenas	Kabupaten Timor Tengah Selatan
950	Jembatan Nenas 2	Kabupaten Timor Tengah Selatan
951	Jembatan Nenokaik	Kabupaten Kupang
952	Jembatan Nenuk	Kabupaten Kupang
953	Jembatan Neteblek	Kabupaten Timor Tengah Selatan
954	Jembatan Netemnano	Kabupaten Kupang

No	Nama Jembatan	Kabupaten
955	Jembatan Netmetan	Kabupaten Timor Tengah Selatan
956	Jembatan Netununuhuh	Kabupaten Timor Tengah Selatan
957	Jembatan Ngalumangili	Kabupaten Sumba Timur
958	Jembatan Ngalumangili II	Kabupaten Sumba Timur
959	Jembatan Ngeta Kego I	Kabupaten Ngada
960	Jembatan Ngeta Kego II	Kabupaten Ngada
961	Jembatan Nggai	Kabupaten Sumba Timur
962	Jembatan Nggai 2	Kabupaten Sumba Timur
963	Jembatan Nggorang I	Kabupaten Manggarai Barat
964	Jembatan Nggorang II	Kabupaten Manggarai Barat
965	Jembatan Nggorang III	Kabupaten Flores Timur
966	Jembatan Nggorang IV	Kabupaten Flores Timur
967	Jembatan Nggoti I	Kabupaten Sumba Timur
968	Jembatan Ngonggi I	Kabupaten Sumba Timur
969	Jembatan Ngonggi II	Kabupaten Sumba Timur
970	Jembatan Ngonggi III	Kabupaten Sumba Timur
971	Jembatan Ngonggi IV	Kabupaten Sumba Timur
972	Jembatan Ngorang	Kabupaten Flores Timur
973	Jembatan Nian I	Kabupaten Timor Tengah Utara
974	Jembatan Nian II	Kabupaten Timor Tengah Utara
975	Jembatan Nian III	Kabupaten Timor Tengah Utara
976	Jembatan Niawula I	Kabupaten Ende
977	Jembatan Niawula II	Kabupaten Ende
978	Jembatan Niawula III	Kabupaten Ende
979	Jembatan Nifoboke	Kabupaten Timor Tengah Utara
980	Jembatan Nilulat	Kabupaten Timor Tengah Utara
981	Jembatan Nimtuka	Kabupaten Kupang
982	Jembatan Nisana	Kabupaten Timor Tengah Utara
983	Jembatan Nite	Kabupaten Sikka
984	Jembatan Nite II	Kabupaten Sikka
985	Jembatan Nobubai	Kabupaten Timor Tengah Selatan
986	Jembatan Noel Kuanunu	Kabupaten Kupang
987	Jembatan Noel Oelob	Kabupaten Kupang
988	Jembatan Noel Pope	Kabupaten Kupang
989	Jembatan Noel Sinus	Kabupaten Kupang
990	Jembatan Noel Sumlili	Kabupaten Kupang

2

No	Nama Jembatan	Kabupaten
991	Jembatan Noelbaki I	Kabupaten Kupang
992	Jembatan Noelbaki II	Kabupaten Kupang
993	Jembatan Noelbaki III	Kabupaten Kupang
994	Jembatan Noelelo	Kabupaten Timor Tengah Utara
995	Jembatan Noelelo 1	Kabupaten Kupang
996	Jembatan Noelelo 2	Kabupaten Timor Tengah Utara
997	Jembatan Noelelo Besar / Netemnanu	Kabupaten Kupang
998	Jembatan Noeliu	Kabupaten Timor Tengah Selatan
999	Jembatan Noelmeto	Kabupaten Timor Tengah Selatan
1000	Jembatan Noelmina	Kabupaten Kupang
1001	Jembatan Noelmuti	Kabupaten Timor Tengah Utara
1002	Jembatan Noeltoko	Kabupaten Timor Tengah Utara
1003	Jembatan Noemeto	Kabupaten Kupang
1004	Jembatan Noemeto I	Kabupaten Timor Tengah Utara
1005	Jembatan Noemuke	Kabupaten Timor Tengah Selatan
1006	Jembatan Noemuti	Kabupaten Malaka
1007	Jembatan Noenebu	Kabupaten Timor Tengah Utara
1008	Jembatan Noerbina	Kabupaten Kupang
1009	Jembatan Noesaun	Kabupaten Timor Tengah Selatan
1010	Jembatan Noeseu	Kabupaten Timor Tengah Selatan
1011	Jembatan Noetnana	Kabupaten Timor Tengah Utara
1012	Jembatan Noetnana I	Kabupaten Timor Tengah Utara
1013	Jembatan Nonamet I	Kabupaten Timor Tengah Utara
1014	Jembatan Nonamet II	Kabupaten Timor Tengah Utara
1015	Jembatan Nono Kefmee	Kabupaten Kupang
1016	Jembatan Nono Naus	Kabupaten Kupang
1017	Jembatan Nonoaine	Kabupaten Timor Tengah Selatan
1018	Jembatan Nonobonak	Kabupaten Timor Tengah Selatan
1019	Jembatan Nonohonis	Kabupaten Timor Tengah Selatan

2

No	Nama Jembatan	Kabupaten
1020	Jembatan Nonohonis II	Kabupaten Timor Tengah Selatan
1021	Jembatan Nonolaot	Kabupaten Timor Tengah Selatan
1022	Jembatan Nop Nop	Kabupaten Timor Tengah Selatan
1023	Jembatan Nualain 1	Kabupaten Belu
1024	Jembatan Nualain 1A	Kabupaten Belu
1025	Jembatan Nualain 2	Kabupaten Belu
1026	Jembatan Nualain 3	Kabupaten Belu
1027	Jembatan Nualain 4	Kabupaten Belu
1028	Jembatan Nualain 5	Kabupaten Belu
1029	Jembatan Nualain 6	Kabupaten Belu
1030	Jembatan Nualain 7	Kabupaten Belu
1031	Jembatan Nualain 8	Kabupaten Belu
1032	Jembatan Nualain 9	Kabupaten Belu
1033	Jembatan Nuataus	Kabupaten Kupang
1034	Jembatan Nuataus I	Kabupaten Kupang
1035	Jembatan Nuataus II	Kabupaten Kupang
1036	Jembatan Nukumang	Kabupaten Alor
1037	Jembatan Nukumang I	Kabupaten Alor
1038	Jembatan Nularan	Kabupaten Malaka
1039	Jembatan Nule I	Kabupaten Timor Tengah Selatan
1040	Jembatan Nule II	Kabupaten Timor Tengah Selatan
1041	Jembatan Nule III	Kabupaten Timor Tengah Selatan
1042	Jembatan Nule IV	Kabupaten Timor Tengah Selatan
1043	Jembatan Numba	Kabupaten Ende
1044	Jembatan Nunpisa	Kabupaten Kupang
1045	Jembatan Nunsono	Kabupaten Kupang
1046	Jembatan Nunsono 2	Kabupaten Kupang
1047	Jembatan Nunsono 3	Kabupaten Kupang
1048	Jembatan Nunuana	Kabupaten Kupang
1049	Jembatan Nurobo I	Kabupaten Malaka
1050	Jembatan Nurobo II	Kabupaten Belu
1051	Jembatan Obase	Kabupaten Kupang
1052	Jembatan Obasee	Kabupaten Kupang
1053	Jembatan Obenai	Kabupaten Belu
1054	Jembatan Obenai I	Kabupaten Belu
1055	Jembatan Obenai II	Kabupaten Belu
1056	Jembatan Obenal	Kabupaten Belu
1057	Jembatan Oebaei	Kabupaten Sabu Raijua
1058	Jembatan Oebai	Kabupaten Timor Tengah Utara

No	Nama Jembatan	Kabupaten
1059	Jembatan Oebelo I	Kabupaten Kupang
1060	Jembatan Oebelo II	Kabupaten Kupang
1061	Jembatan Oebes I	Kabupaten Kupang
1062	Jembatan Oebilu	Kabupaten Kupang
1063	Jembatan Oebilu II	Kabupaten Kupang
1064	Jembatan Oebobo	Kota Kupang
1065	Jembatan Oebobo 2	Kabupaten Kupang
1066	Jembatan Oebobo 2	Kabupaten Timor Tengah Selatan
1067	Jembatan Oebubun	Kabupaten Timor Tengah Utara
1068	Jembatan Oebubun II	Kabupaten Timor Tengah Utara
1069	Jembatan Oebufu	Kota Kupang
1070	Jembatan Oekaem	Kabupaten Timor Tengah Selatan
1071	Jembatan Oekani	Kabupaten Timor Tengah Utara
1072	Jembatan Oelato	Kabupaten Kupang
1073	Jembatan Oelbubuk	Kabupaten Kupang
1074	Jembatan Oelelenan	Kabupaten Rote Ndao
1075	Jembatan Oeliurai	Kabupaten Timor Tengah Utara
1076	Jembatan Oelmasi I	Kabupaten Kupang
1077	Jembatan Oelmasi II	Kabupaten Kupang
1078	Jembatan Oelnaikbesi	Kabupaten Kupang
1079	Jembatan Oelnitep I	Kabupaten Timor Tengah Utara
1080	Jembatan Oelnitep II	Kabupaten Timor Tengah Utara
1081	Jembatan Oelnitep III	Kabupaten Timor Tengah Utara
1082	Jembatan Oelo	Kabupaten Kupang
1083	Jembatan Oelpuah	Kabupaten Timor Tengah Utara
1084	Jembatan Oemanu	Kabupaten Timor Tengah Utara
1085	Jembatan Oemanu I	Kabupaten Timor Tengah Utara
1086	Jembatan Oemanu II	Kabupaten Timor Tengah Utara
1087	Jembatan Oemanu III	Kabupaten Timor Tengah Utara
1088	Jembatan Oemol	Kabupaten Timor Tengah Selatan
1089	Jembatan Oemolo	Kabupaten Timor Tengah Utara

No	Nama Jembatan	Kabupaten
1090	Jembatan Oemoro	Kabupaten Kupang
1091	Jembatan Oemukudale	Kabupaten Rote Ndao
1092	Jembatan Oenali	Kabupaten Timor Tengah Selatan
1093	Jembatan Oenay	Kabupaten Timor Tengah Selatan
1094	Jembatan Oenopu	Kabupaten Timor Tengah Utara
1095	Jembatan Oepoli 1	Kabupaten Kupang
1096	Jembatan Oepura	Kota Kupang
1097	Jembatan Oesao I	Kabupaten Kupang
1098	Jembatan Oesao II	Kabupaten Kupang
1099	Jembatan Oesao III	Kabupaten Kupang
1100	Jembatan Oesapa Besar	Kota Kupang
1101	Jembatan Oesapa Kecil	Kota Kupang
1102	Jembatan Oesoko	Kabupaten Timor Tengah Utara
1103	Jembatan Oesu'U	Kabupaten Kupang
1104	Jembatan Oesusu I	Kabupaten Kupang
1105	Jembatan Oesusu II	Kabupaten Kupang
1106	Jembatan Oesusu III	Kabupaten Kupang
1107	Jembatan Oetalus	Kabupaten Timor Tengah Utara
1108	Jembatan Oetuke	Kabupaten Timor Tengah Selatan
1109	Jembatan Oka I	Kabupaten Flores Timur
1110	Jembatan Oka II	Kabupaten Flores Timur
1111	Jembatan Oki Baya	Kabupaten Nagekeo
1112	Jembatan Olalain	Kabupaten Rote Ndao
1113	Jembatan Olikambuik	Kabupaten Rote Ndao
1114	Jembatan Olon I	Kabupaten Timor Tengah Selatan
1115	Jembatan Olon II	Kabupaten Timor Tengah Selatan
1116	Jembatan Onarasi I	Kabupaten Belu
1117	Jembatan Ongalereng	Kabupaten Flores Timur
1118	Jembatan Oninaat	Kabupaten Timor Tengah Utara
1119	Jembatan Onorasi	Kabupaten Belu
1120	Jembatan Oomoro	Kabupaten Kupang
1121	Jembatan Otansana	Kabupaten Timor Tengah Utara
1122	Jembatan Ovalen	Kabupaten Rote Ndao
1123	Jembatan Pada	Kabupaten Lembata
1124	Jembatan Padagala	Kabupaten Ngada
1125	Jembatan Padamu I	Kabupaten Sumba Timur
1126	Jembatan Padamu II	Kabupaten Sumba Timur

No	Nama Jembatan	Kabupaten
1127	Jembatan Padang Panjang I	Kabupaten Alor
1128	Jembatan Padang Panjang II	Kabupaten Alor
1129	Jembatan Padang Panjang III	Kabupaten Alor
1130	Jembatan Padang Wair	Kabupaten Sikka
1131	Jembatan Pahomba I	Kabupaten Sumba Timur
1132	Jembatan Palu	Kabupaten Sikka
1133	Jembatan Pamang Kayo I	Kabupaten Flores Timur
1134	Jembatan Pamang Kayo II	Kabupaten Flores Timur
1135	Jembatan Pameti Mandangu	Kabupaten Sumba Timur
1136	Jembatan Pancasila	Kabupaten Flores Timur
1137	Jembatan Pangadu	Kabupaten Sumba Timur
1138	Jembatan Panite	Kabupaten Timor Tengah Selatan
1139	Jembatan Pantai Baru	Kabupaten Rote Ndao
1140	Jembatan Pasar Paria	Kabupaten Kupang
1141	Jembatan Pasir Panjang	Kota Kupang
1142	Jembatan Patiahu I	Kabupaten Sikka
1143	Jembatan Patiahu II	Kabupaten Sikka
1144	Jembatan Patiala I	Kabupaten Sumba Barat
1145	Jembatan Patiala II	Kabupaten Sumba Barat
1146	Jembatan Patiala III	Kabupaten Sumba Barat
1147	Jembatan Patiala IV	Kabupaten Sumba Barat
1148	Jembatan Patiala V	Kabupaten Sumba Barat
1149	Jembatan Patiala VI	Kabupaten Sumba Barat
1150	Jembatan Patsomba I	Kabupaten Sikka
1151	Jembatan Patsomba II	Kabupaten Sikka
1152	Jembatan Patunwutun	Kabupaten Sikka
1153	Jembatan Paulangga	Kabupaten Sumba Timur
1154	Jembatan Pawui	Kabupaten Sumba Timur
1155	Jembatan Payeti	Kabupaten Sumba Timur
1156	Jembatan Peboko	Kabupaten Timor Tengah Utara
1157	Jembatan Pelita	Kabupaten Malaka
1158	Jembatan Pemalar IB	Kabupaten Sumba Tengah
1159	Jembatan Pemalar II	Kabupaten Sumba Tengah
1160	Jembatan Peotana	Kabupaten Timor Tengah Utara
1161	Jembatan Perawatana I	Kabupaten Sumba Tengah
1162	Jembatan Perawatana II	Kabupaten Sumba Tengah
1163	Jembatan Perawatana III	Kabupaten Sumba Tengah
1164	Jembatan Petawang	Kabupaten Sumba Timur
1165	Jembatan Petuk 1	Kota Kupang
1166	Jembatan Petuk 2	Kota Kupang
1167	Jembatan Petuk 3	Kabupaten Kupang
1168	Jembatan Phada Pae	Kabupaten Nagekeo
1169	Jembatan Pilisi	Kabupaten Alor

↓

No	Nama Jembatan	Kabupaten
1170	Jembatan Plambiran	Kabupaten Sikka
1171	Jembatan Plat Deker	Kabupaten Belu
1172	Jembatan Plebulak	Kabupaten Belu
1173	Jembatan Podor	Kabupaten Flores Timur
1174	Jembatan Pohon Sirih	Kabupaten Flores Timur
1175	Jembatan Poka Bina (Mata Weibesi)	Kabupaten Sumba Barat
1176	Jembatan Pokolele	Kabupaten Sumba Barat
1177	Jembatan Pola	Kabupaten Timor Tengah Selatan
1178	Jembatan Pola - Pale	Kabupaten Sumba Barat Daya
1179	Jembatan Ponu II	Kabupaten Timor Tengah Utara
1180	Jembatan Pos Lookeu	Kabupaten Belu
1181	Jembatan Pos Lookeu 2	Kabupaten Belu
1182	Jembatan Postoh	Kabupaten Flores Timur
1183	Jembatan Poti	Kabupaten Kupang
1184	Jembatan Potto	Kabupaten Kupang
1185	Jembatan Potto II	Kabupaten Kupang
1186	Jembatan Praibakul I	Kabupaten Sumba Timur
1187	Jembatan Praibakul II	Kabupaten Sumba Timur
1188	Jembatan Praibakul III	Kabupaten Sumba Timur
1189	Jembatan Praibakul IV	Kabupaten Sumba Timur
1190	Jembatan Praibakul V	Kabupaten Sumba Timur
1191	Jembatan Praibakul VI	Kabupaten Sumba Timur
1192	Jembatan Praikangupu II	Kabupaten Sumba Barat
1193	Jembatan Prailangina	Kabupaten Sumba Tengah
1194	Jembatan Praipaha	Kabupaten Sumba Timur
1195	Jembatan Prisuri	Kabupaten Belu
1196	Jembatan Prisuri 2	Kabupaten Belu
1197	Jembatan Puu Bewu	Kabupaten Ende
1198	Jembatan Puu Jita	Kabupaten Ende
1199	Jembatan Puu Kepo	Kabupaten Ende
1200	Jembatan Puu Kungu	Kabupaten Ende
1201	Jembatan Puu Mbara I	Kabupaten Ende
1202	Jembatan Puu Mbara II / Puu Mbara III	Kabupaten Ende
1203	Jembatan Puu Waru	Kabupaten Ende
1204	Jembatan Puuraga	Kabupaten Sumba Barat Daya
1205	Jembatan Raba / Puu Mbara II	Kabupaten Ende
1206	Jembatan Radamata	Kabupaten Sumba Barat Daya
1207	Jembatan Raiten 1	Kabupaten Belu
1208	Jembatan Raiten 2	Kabupaten Belu
1209	Jembatan Ramankurus 1	Kabupaten Belu
1210	Jembatan Ramankurus 2	Kabupaten Belu

u

No	Nama Jembatan	Kabupaten
1211	Jembatan Rana Kolo	Kabupaten Ende
1212	Jembatan Rana Mbata	Kabupaten Manggarai Timur
1213	Jembatan Rando	Kabupaten Belu
1214	Jembatan Ratebobi III	Kabupaten Ende
1215	Jembatan Redong Tena	Kabupaten Flores Timur
1216	Jembatan Redong Tena II	Kabupaten Flores Timur
1217	Jembatan Rende	Kabupaten Sumba Timur
1218	Jembatan Rendemajangga	Kabupaten Sumba Timur
1219	Jembatan Reterunu I	Kabupaten Nagekeo
1220	Jembatan Reterunu II	Kabupaten Nagekeo
1221	Jembatan Ri'lang / Tawui	Kabupaten Sumba Timur
1222	Jembatan Riang Duli	Kabupaten Flores Timur
1223	Jembatan Riang Duli 2	Kabupaten Flores Timur
1224	Jembatan Riang Kala	Kabupaten Flores Timur
1225	Jembatan Ribang	Kabupaten Sikka
1226	Jembatan Rio Minsi	Kabupaten Ngada
1227	Jembatan Ritaebang	Kabupaten Flores Timur
1228	Jembatan Roimeting	Kabupaten Sikka
1229	Jembatan Rombo Kela	Kabupaten Manggarai Timur
1230	Jembatan Ropa	Kabupaten Ende
1231	Jembatan Rowa I	Kabupaten Nagekeo
1232	Jembatan Rowa II	Kabupaten Nagekeo
1233	Jembatan Rowor Hena	Kabupaten Ende
1234	Jembatan Roworeke	Kabupaten Ende
1235	Jembatan Rusak	Kabupaten Sumba Timur
1236	Jembatan Sadi	Kabupaten Belu
1237	Jembatan Sagu	Kabupaten Flores Timur
1238	Jembatan Sahan	Kabupaten Timor Tengah Selatan
1239	Jembatan Saidi	Kabupaten Belu
1240	Jembatan Sakaloon 1	Kabupaten Belu
1241	Jembatan Sakaloon 2	Kabupaten Belu
1242	Jembatan Sakaloon 3	Kabupaten Belu
1243	Jembatan Sako / Oepoli	Kabupaten Kupang
1244	Jembatan Sakura	Kabupaten Alor
1245	Jembatan Salore	Kabupaten Belu
1246	Jembatan Sanleo	Kabupaten Malaka
1247	Jembatan Sanleo 1	Kabupaten Malaka
1248	Jembatan Sanleo 2	Kabupaten Malaka
1249	Jembatan Sanleo 3	Kabupaten Malaka
1250	Jembatan Sarakaka I	Kabupaten Nagekeo
1251	Jembatan Sarakaka II	Kabupaten Nagekeo
1252	Jembatan Satar Teuk I	Kabupaten Manggarai Timur

2

No	Nama Jembatan	Kabupaten
1253	Jembatan Satar Teuk II	Kabupaten Manggarai Timur
1254	Jembatan Satar Teuk III	Kabupaten Manggarai Timur
1255	Jembatan Sawar	Kabupaten Manggarai Timur
1256	Jembatan Seba	Kabupaten Sabu Raijua
1257	Jembatan Sebau	Kabupaten Timor Tengah Selatan
1258	Jembatan Sebau II	Kabupaten Timor Tengah Selatan
1259	Jembatan Seibula	Kabupaten Alor
1260	Jembatan Selam	Kota Kupang
1261	Jembatan Seo I	Kabupaten Belu
1262	Jembatan Seo II	Kabupaten Belu
1263	Jembatan Seon 1	Kabupaten Malaka
1264	Jembatan Seon 2	Kabupaten Malaka
1265	Jembatan Sesekoe	Kabupaten Belu
1266	Jembatan Sifbano	Kota Kupang
1267	Jembatan Sikebo	Kabupaten Ende
1268	Jembatan Silawan Motoain 3	Kabupaten Timor Tengah Utara
1269	Jembatan Siomolo	Kabupaten Kupang
1270	Jembatan Sitrua 2	Kabupaten Malaka
1271	Jembatan Soliu	Kabupaten Kupang
1272	Jembatan Soliu II	Kabupaten Kupang
1273	Jembatan Soliu III	Kabupaten Kupang
1274	Jembatan Soliu IV	Kabupaten Kupang
1275	Jembatan Soliu V	Kabupaten Kupang
1276	Jembatan Soliu VI	Kabupaten Kupang
1277	Jembatan Solo	Kabupaten Malaka
1278	Jembatan Sua	Kabupaten Rote Ndao
1279	Jembatan Suala 1	Kabupaten Belu
1280	Jembatan Suala 2	Kabupaten Belu
1281	Jembatan Suala 3	Kabupaten Belu
1282	Jembatan Suarlaleng	Kabupaten Lembata
1283	Jembatan Sukaerlaran	Kabupaten Belu
1284	Jembatan Sungai Fail	Kabupaten Kupang
1285	Jembatan Sungai Hainikit	Kabupaten Kupang
1286	Jembatan Sungai Naanruin	Kabupaten Malaka
1287	Jembatan Sungai Noe Oehani	Kabupaten Kupang
1288	Jembatan Sungai Noel Bisnain	Kabupaten Kupang
1289	Jembatan Sungai Noel Bonpo	Kabupaten Kupang
1290	Jembatan Sungai Noel Metan	Kabupaten Kupang
1291	Jembatan Sungai Noel Siumate	Kabupaten Kupang
1292	Jembatan Sungai Noetoko	Kabupaten Timor Tengah Selatan

No	Nama Jembatan	Kabupaten
1293	Jembatan Sungai Nono	Kabupaten Kupang
1294	Jembatan Sungai Nono Bonasu	Kabupaten Kupang
1295	Jembatan Sungai Nono Fatukolo	Kabupaten Kupang
1296	Jembatan Sungai Nono Foes	Kabupaten Kupang
1297	Jembatan Sungai Nono Klali	Kabupaten Kupang
1298	Jembatan Sungai Nono Mausak	Kabupaten Kupang
1299	Jembatan Sungai Nono Mausak 2	Kabupaten Kupang
1300	Jembatan Sungai Nono Soliu	Kabupaten Kupang
1301	Jembatan Sunsea 1	Kabupaten Timor Tengah Utara
1302	Jembatan Sunsea 2	Kabupaten Timor Tengah Utara
1303	Jembatan Sunsea 3	Kabupaten Timor Tengah Utara
1304	Jembatan Sunsea 4	Kabupaten Timor Tengah Utara
1305	Jembatan Sunsea 5	Kabupaten Timor Tengah Utara
1306	Jembatan Sunsea 6	Kabupaten Timor Tengah Utara
1307	Jembatan Susuk	Kabupaten Belu
1308	Jembatan Tadanong I	Kabupaten Sikka
1309	Jembatan Tadanong II	Kabupaten Sikka
1310	Jembatan Tadat	Kabupaten Sikka
1311	Jembatan Taemetan	Kabupaten Timor Tengah Utara
1312	Jembatan Taemetan 2	Kabupaten Timor Tengah Utara
1313	Jembatan Taga Tana	Kabupaten Nagekeo
1314	Jembatan Takalelang I	Kabupaten Alor
1315	Jembatan Takalelang II	Kabupaten Alor
1316	Jembatan Takari I	Kabupaten Kupang
1317	Jembatan Takari II	Kabupaten Kupang
1318	Jembatan Takari III	Kabupaten Kupang
1319	Jembatan Takarin	Kabupaten Belu
1320	Jembatan Taklale I	Kabupaten Kupang
1321	Jembatan Taklale II	Kabupaten Kupang
1322	Jembatan Talimetan 1	Kabupaten Malaka
1323	Jembatan Talimetan 2	Kabupaten Malaka
1324	Jembatan Taloki	Kabupaten Timor Tengah Utara
1325	Jembatan Talomema	Kabupaten Nagekeo
1326	Jembatan Taloy	Kabupaten Kupang
1327	Jembatan Tamis Fatuhao	Kabupaten Timor Tengah Utara
1328	Jembatan Tanadaru	Kabupaten Sumba Tengah
1329	Jembatan Tanah Merah	Kabupaten Flores Timur

3

No	Nama Jembatan	Kabupaten
1330	Jembatan Tanah Merah II	Kabupaten Flores Timur
1331	Jembatan Tandai Wiri I	Kabupaten Sumba Timur
1332	Jembatan Tandai Wiri II	Kabupaten Sumba Timur
1333	Jembatan Tandai Wiri III	Kabupaten Sumba Timur
1334	Jembatan Tande Wiri IV	Kabupaten Sumba Timur
1335	Jembatan Tangga Madita	Kabupaten Sumba Timur
1336	Jembatan Tanirang II	Kabupaten Alor
1337	Jembatan Tanjung Bastian	Kabupaten Timor Tengah Utara
1338	Jembatan Tanjung Bastian 2	Kabupaten Timor Tengah Utara
1339	Jembatan Tanjung Bastian 3	Kabupaten Timor Tengah Utara
1340	Jembatan Tapobaran	Kabupaten Lembata
1341	Jembatan Taramana I	Kabupaten Alor
1342	Jembatan Taramana II	Kabupaten Alor
1343	Jembatan Taramana III	Kabupaten Alor
1344	Jembatan Taramana IV	Kabupaten Alor
1345	Jembatan Tarus	Kabupaten Kupang
1346	Jembatan Tasona	Kabupaten Timor Tengah Utara
1347	Jembatan Tatan	Kabupaten Timor Tengah Utara
1348	Jembatan Tatung	Kabupaten Sumba Timur
1349	Jembatan Taupkole	Kabupaten Kupang
1350	Jembatan Tawui I	Kabupaten Sumba Timur
1351	Jembatan Teke 1	Kabupaten Timor Tengah Selatan
1352	Jembatan Teke 2	Kabupaten Timor Tengah Selatan
1353	Jembatan Temev	Kabupaten Timor Tengah Selatan
1354	Jembatan Tenau A	Kota Kupang
1355	Jembatan Tenau B	Kota Kupang
1356	Jembatan Tengkunderu	Kabupaten Manggarai
1357	Jembatan Tenihau	Kabupaten Sabu Raijua
1358	Jembatan Tenkuna	Kabupaten Timor Tengah Utara
1359	Jembatan Teodhae I	Kabupaten Nagekeo
1360	Jembatan Teodhae II	Kabupaten Nagekeo
1361	Jembatan Termanu	Kabupaten Kupang
1362	Jembatan Termanu 2	Kabupaten Kupang
1363	Jembatan Termanu 3	Kabupaten Kupang
1364	Jembatan Ternadu	Kabupaten Sumba Barat
1365	Jembatan Terong	Kabupaten Flores Timur
1366	Jembatan Teta	Kabupaten Timor Tengah Utara

u

No	Nama Jembatan	Kabupaten
1367	Jembatan Teun	Kabupaten Belu
1368	Jembatan Teun 1	Kabupaten Belu
1369	Jembatan Teun 2	Kabupaten Belu
1370	Jembatan Teun 3	Kabupaten Belu
1371	Jembatan Tibakisa	Kabupaten Nagekeo
1372	Jembatan Tilang	Kabupaten Sikka
1373	Jembatan Timor Raya	Kabupaten Timor Tengah Selatan
1374	Jembatan Tiring	Kabupaten Sumba Timur
1375	Jembatan Tiwurengga	Kabupaten Ende
1376	Jembatan Tode Kisar	Kota Kupang
1377	Jembatan Toro	Kabupaten Belu
1378	Jembatan Trikora	Kabupaten Kupang
1379	Jembatan Tua Aome 1	Kabupaten Timor Tengah Selatan
1380	Jembatan Tua Aome 2	Kabupaten Timor Tengah Selatan
1381	Jembatan Tua Aome 3	Kabupaten Timor Tengah Selatan
1382	Jembatan Tuabatan	Kabupaten Timor Tengah Utara
1383	Jembatan Tuamau I	Kabupaten Timor Tengah Utara
1384	Jembatan Tuamau II	Kabupaten Timor Tengah Utara
1385	Jembatan Tugu	Kota Kupang
1386	Jembatan Tugu Batas	Kabupaten Sikka
1387	Jembatan Tuimana	Kabupaten Timor Tengah Utara
1388	Jembatan Tulai I	Kabupaten Alor
1389	Jembatan Tulai II	Kabupaten Alor
1390	Jembatan Tulamalae	Kabupaten Belu
1391	Jembatan Tunas Muda	Kabupaten Timor Tengah Utara
1392	Jembatan Tunumau 1	Kabupaten Belu
1393	Jembatan Tunumau 2	Kabupaten Belu
1394	Jembatan Tunumau 3	Kabupaten Belu
1395	Jembatan Ua Ama I	Kabupaten Flores Timur
1396	Jembatan Ua Uma II	Kabupaten Flores Timur
1397	Jembatan Ua Uma III	Kabupaten Flores Timur
1398	Jembatan Ubalum 2	Kabupaten Kupang
1399	Jembatan Ubeloler	Kabupaten Sikka
1400	Jembatan Uitao	Kabupaten Kupang
1401	Jembatan Uitao II	Kabupaten Kupang
1402	Jembatan Ujula	Kabupaten Sabu Raijua
1403	Jembatan Uli Kalekalot	Kabupaten Alor
1404	Jembatan Umakapa	Kabupaten Rote Ndao

u

No	Nama Jembatan	Kabupaten
1405	Jembatan Umarese	Kabupaten Belu
1406	Jembatan Umbouk	Kabupaten Belu
1407	Jembatan Uranium	Kabupaten Nagekeo
1408	Jembatan Wae	Kabupaten Sabu Raijua
1409	Jembatan Wae Alo	Kabupaten Nagekeo
1410	Jembatan Wae Bangka	Kabupaten Manggarai Barat
1411	Jembatan Wae Becer I	Kabupaten Manggarai Timur
1412	Jembatan Wae Becer II	Kabupaten Manggarai Timur
1413	Jembatan Wae Betu I	Kabupaten Ngada
1414	Jembatan Wae Betu II	Kabupaten Ngada
1415	Jembatan Wae Bobo	Kabupaten Manggarai Timur
1416	Jembatan Wae Bobo I	Kabupaten Manggarai Timur
1417	Jembatan Wae Buka	Kabupaten Manggarai
1418	Jembatan Wae Buntal	Kabupaten Manggarai Timur
1419	Jembatan Wae Bureng I	Kabupaten Manggarai Barat
1420	Jembatan Wae Bureng II	Kabupaten Manggarai Barat
1421	Jembatan Wae Cengka	Kabupaten Manggarai Barat
1422	Jembatan Wae Cepang	Kabupaten Manggarai
1423	Jembatan Wae Cepang I	Kabupaten Manggarai Timur
1424	Jembatan Wae Ces	Kabupaten Manggarai
1425	Jembatan Wae Damar	Kabupaten Manggarai Barat
1426	Jembatan Wae Dampek	Kabupaten Manggarai Timur
1427	Jembatan Wae Erah	Kabupaten Manggarai Barat
1428	Jembatan Wae Galang	Kabupaten Manggarai Barat
1429	Jembatan Wae Galang I	Kabupaten Manggarai
1430	Jembatan Wae Garet	Kabupaten Manggarai
1431	Jembatan Wae Gebang	Kabupaten Manggarai Barat
1432	Jembatan Wae Gongger	Kabupaten Manggarai
1433	Jembatan Wae Gumung	Kabupaten Manggarai
1434	Jembatan Wae Hubing	Kabupaten Sikka
1435	Jembatan Wae Jare	Kabupaten Manggarai Barat

3

No	Nama Jembatan	Kabupaten
1436	Jembatan Wae Jejor	Kabupaten Manggarai
1437	Jembatan Wae Jobang	Kabupaten Manggarai Timur
1438	Jembatan Wae Kala	Kabupaten Manggarai
1439	Jembatan Wae Kala 2	Kabupaten Manggarai Timur
1440	Jembatan Wae Kalo	Kabupaten Manggarai Barat
1441	Jembatan Wae Kantor	Kabupaten Manggarai Barat
1442	Jembatan Wae Kantor II	Kabupaten Manggarai Barat
1443	Jembatan Wae Kelambu	Kabupaten Manggarai Barat
1444	Jembatan Wae Keling	Kabupaten Manggarai
1445	Jembatan Wae Kemiri I	Kabupaten Manggarai Barat
1446	Jembatan Wae Kemiri II	Kabupaten Manggarai Barat
1447	Jembatan Wae Kendena	Kabupaten Manggarai Barat
1448	Jembatan Wae Kero	Kabupaten Manggarai
1449	Jembatan Wae Korak	Kabupaten Manggarai Timur
1450	Jembatan Wae Laku	Kabupaten Manggarai Timur
1451	Jembatan Wae Lale	Kabupaten Manggarai
1452	Jembatan Wae Lande	Kabupaten Manggarai Barat
1453	Jembatan Wae Lelang	Kabupaten Manggarai
1454	Jembatan Wae Lelu	Kabupaten Nagekeo
1455	Jembatan Wae Lengga	Kabupaten Manggarai Timur
1456	Jembatan Wae Lenggar	Kabupaten Manggarai
1457	Jembatan Wae Lento	Kabupaten Manggarai
1458	Jembatan Wae Lerang	Kabupaten Manggarai Timur
1459	Jembatan Wae Lia	Kabupaten Manggarai Barat
1460	Jembatan Wae Locak	Kabupaten Manggarai
1461	Jembatan Wae Logo	Kabupaten Manggarai Timur
1462	Jembatan Wae Longge	Kabupaten Manggarai Barat
1463	Jembatan Wae Macing	Kabupaten Manggarai Barat
1464	Jembatan Wae Manis	Kabupaten Manggarai

u

No	Nama Jembatan	Kabupaten
1465	Jembatan Wae Mano I	Kabupaten Manggarai Timur
1466	Jembatan Wae Mano II	Kabupaten Manggarai Timur
1467	Jembatan Wae Maras	Kabupaten Manggarai Timur
1468	Jembatan Wae Mata	Kabupaten Manggarai Barat
1469	Jembatan Wae Mbek	Kabupaten Manggarai Barat
1470	Jembatan Wae Mbutus	Kabupaten Manggarai Barat
1471	Jembatan Wae Mene	Kabupaten Manggarai Barat
1472	Jembatan Wae Mentik I	Kabupaten Manggarai Barat
1473	Jembatan Wae Mentik II	Kabupaten Manggarai Barat
1474	Jembatan Wae Meo	Kabupaten Ngada
1475	Jembatan Wae Mesang	Kabupaten Manggarai Barat
1476	Jembatan Wae Mese	Kabupaten Manggarai
1477	Jembatan Wae Meze	Kabupaten Manggarai Barat
1478	Jembatan Wae Mince	Kabupaten Manggarai
1479	Jembatan Wae Mokel	Kabupaten Manggarai Timur
1480	Jembatan Wae Mokel I	Kabupaten Ngada
1481	Jembatan Wae Molang	Kabupaten Manggarai Barat
1482	Jembatan Wae Mowol	Kabupaten Manggarai
1483	Jembatan Wae Mowol I	Kabupaten Manggarai Barat
1484	Jembatan Wae Muli I	Kabupaten Manggarai Timur
1485	Jembatan Wae Muli II	Kabupaten Manggarai
1486	Jembatan Wae Naa	Kabupaten Manggarai
1487	Jembatan Wae Nakeng	Kabupaten Manggarai Barat
1488	Jembatan Wae Namut	Kabupaten Manggarai
1489	Jembatan Wae Namut 2	Kabupaten Manggarai
1490	Jembatan Wae Nangkir	Kabupaten Manggarai
1491	Jembatan Wae Neka	Kabupaten Manggarai Timur
1492	Jembatan Wae Nekong	Kabupaten Manggarai Timur

u

No	Nama Jembatan	Kabupaten
1493	Jembatan Wae Nengke	Kabupaten Manggarai Barat
1494	Jembatan Wae Ngae	Kabupaten Manggarai Barat
1495	Jembatan Wae Nggorang	Kabupaten Manggarai
1496	Jembatan Wae Nggorang 1	Kabupaten Manggarai Barat
1497	Jembatan Wae Nggorang 2	Kabupaten Manggarai Barat
1498	Jembatan Wae Nggorang 3	Kabupaten Manggarai Barat
1499	Jembatan Wae Nuling	Kabupaten Manggarai
1500	Jembatan Wae Nunuk	Kabupaten Manggarai Timur
1501	Jembatan Wae Oti	Kabupaten Sikka
1502	Jembatan Wae Pake	Kabupaten Manggarai
1503	Jembatan Wae Pana	Kabupaten Ngada
1504	Jembatan Wae Pateng	Kabupaten Manggarai Barat
1505	Jembatan Wae Pateng I	Kabupaten Manggarai Barat
1506	Jembatan Wae Pena'A	Kabupaten Flores Timur
1507	Jembatan Wae Poang I	Kabupaten Manggarai Timur
1508	Jembatan Wae Poang II	Kabupaten Manggarai Timur
1509	Jembatan Wae Poang III	Kabupaten Manggarai Timur
1510	Jembatan Wae Poang IV	Kabupaten Manggarai Timur
1511	Jembatan Wae Pota	Kabupaten Manggarai Timur
1512	Jembatan Wae Racang	Kabupaten Manggarai
1513	Jembatan Wae Rampas	Kabupaten Manggarai
1514	Jembatan Wae Rana	Kabupaten Manggarai Timur
1515	Jembatan Wae Rana I	Kabupaten Manggarai Timur
1516	Jembatan Wae Rana II	Kabupaten Manggarai Timur
1517	Jembatan Wae Rangka Tebu	Kabupaten Manggarai Barat
1518	Jembatan Wae Ras	Kabupaten Manggarai
1519	Jembatan Wae Rasan	Kabupaten Manggarai Timur
1520	Jembatan Wae Reca	Kabupaten Manggarai Timur

No	Nama Jembatan	Kabupaten
1521	Jembatan Wae Reca II	Kabupaten Manggarai Timur
1522	Jembatan Wae Rena	Kabupaten Manggarai Barat
1523	Jembatan Wae Rena II	Kabupaten Manggarai Barat
1524	Jembatan Wae Rengko	Kabupaten Manggarai
1525	Jembatan Wae Reno	Kabupaten Manggarai Timur
1526	Jembatan Wae Renut	Kabupaten Sikka
1527	Jembatan Wae Rii	Kabupaten Manggarai
1528	Jembatan Wae Robong	Kabupaten Manggarai Barat
1529	Jembatan Wae Roe	Kabupaten Manggarai Barat
1530	Jembatan Wae Rongket I	Kabupaten Manggarai
1531	Jembatan Wae Rongket II	Kabupaten Manggarai
1532	Jembatan Wae Rotang	Kabupaten Sikka
1533	Jembatan Wae Rua	Kabupaten Manggarai
1534	Jembatan Wae Rumbang	Kabupaten Manggarai Barat
1535	Jembatan Wae Rutung	Kabupaten Manggarai
1536	Jembatan Wae Sapo	Kabupaten Manggarai Barat
1537	Jembatan Wae Sebung	Kabupaten Manggarai Timur
1538	Jembatan Wae Sele	Kabupaten Manggarai Barat
1539	Jembatan Wae Sepang	Kabupaten Manggarai Timur
1540	Jembatan Wae Sepang 2	Kabupaten Manggarai Timur
1541	Jembatan Wae Sesap	Kabupaten Manggarai Barat
1542	Jembatan Wae Sita I	Kabupaten Manggarai Timur
1543	Jembatan Wae Sita II	Kabupaten Manggarai Timur
1544	Jembatan Wae Tegel	Kabupaten Manggarai Timur
1545	Jembatan Wae Teko	Kabupaten Manggarai Timur
1546	Jembatan Wae Tekutenda	Kabupaten Manggarai
1547	Jembatan Wae Terep	Kabupaten Manggarai
1548	Jembatan Wae Tiang	Kabupaten Manggarai
1549	Jembatan Wae Tibong	Kabupaten Manggarai

No	Nama Jembatan	Kabupaten
1550	Jembatan Wae Togong	Kabupaten Manggarai Timur
1551	Jembatan Wae Tompong	Kabupaten Manggarai Timur
1552	Jembatan Wae Tumbak	Kabupaten Manggarai Timur
1553	Jembatan Wae Uwu I	Kabupaten Manggarai Timur
1554	Jembatan Wae Uwu II	Kabupaten Manggarai Timur
1555	Jembatan Wae Wakal	Kabupaten Manggarai
1556	Jembatan Wae Wakung	Kabupaten Manggarai Barat
1557	Jembatan Wae Wakung 2	Kabupaten Manggarai Timur
1558	Jembatan Wae Wal	Kabupaten Manggarai Timur
1559	Jembatan Wae Waru	Kabupaten Manggarai Timur
1560	Jembatan Wae Watu	Kabupaten Manggarai Timur
1561	Jembatan Wae Wau	Kabupaten Manggarai
1562	Jembatan Wae Wau I	Kabupaten Manggarai
1563	Jembatan Wae Wincang	Kabupaten Manggarai
1564	Jembatan Wae Woki	Kabupaten Ngada
1565	Jembatan Wae Wor	Kabupaten Manggarai
1566	Jembatan Wae Wua II	Kabupaten Manggarai
1567	Jembatan Wae Wulang	Kabupaten Manggarai Barat
1568	Jembatan Waeboleng	Kabupaten Flores Timur
1569	Jembatan Waeces	Kabupaten Manggarai
1570	Jembatan Waegewang Liwo	Kabupaten Flores Timur
1571	Jembatan Waegoa	Kabupaten Flores Timur
1572	Jembatan Waekuma	Kabupaten Flores Timur
1573	Jembatan Waemaringi	Kabupaten Sumba Barat
1574	Jembatan Waemean	Kabupaten Malaka
1575	Jembatan Waepateng	Kabupaten Manggarai
1576	Jembatan Waepesi	Kabupaten Manggarai
1577	Jembatan Waeriding II	Kabupaten Sumba Timur
1578	Jembatan Waerita	Kabupaten Sikka
1579	Jembatan Waertolo	Kabupaten Flores Timur
1580	Jembatan Waerunu	Kabupaten Flores Timur
1581	Jembatan Waetengkotok	Kabupaten Manggarai
1582	Jembatan Waewadan	Kabupaten Flores Timur
1583	Jembatan Wahang	Kabupaten Sumba Timur
1584	Jembatan Wai Komo	Kabupaten Lembata
1585	Jembatan Wai Kurumukung	Kabupaten Sikka

W

No	Nama Jembatan	Kabupaten
1586	Jembatan Wai Mahon	Kabupaten Sikka
1587	Jembatan Wai Panggaling I	Kabupaten Sumba Timur
1588	Jembatan Wai Panggaling II	Kabupaten Sumba Timur
1589	Jembatan Waiara	Kabupaten Sikka
1590	Jembatan Waibajar	Kabupaten Lembata
1591	Jembatan Waiblaha	Kabupaten Flores Timur
1592	Jembatan Waigete I	Kabupaten Sikka
1593	Jembatan Waigete II	Kabupaten Sikka
1594	Jembatan Waiha	Kabupaten Sumba Barat Daya
1595	Jembatan Waihura	Kabupaten Sumba Barat
1596	Jembatan Waijarang	Kabupaten Lembata
1597	Jembatan Waijelo	Kabupaten Flores Timur
1598	Jembatan Wailako	Kabupaten Flores Timur
1599	Jembatan Wailambu I	Kabupaten Alor
1600	Jembatan Wailambu II	Kabupaten Alor
1601	Jembatan Wailolong 1	Kabupaten Lembata
1602	Jembatan Wailolong 2	Kabupaten Lembata
1603	Jembatan Wailukan	Kabupaten Flores Timur
1604	Jembatan Waima	Kabupaten Lembata
1605	Jembatan Waimalung I	Kabupaten Sikka
1606	Jembatan Waimalung II	Kabupaten Sikka
1607	Jembatan Waimana I	Kabupaten Flores Timur
1608	Jembatan Waimana II	Kabupaten Flores Timur
1609	Jembatan Waimomangu	Kabupaten Sumba Tengah
1610	Jembatan Wair Napundolo	Kabupaten Sikka
1611	Jembatan Wair Pelit	Kabupaten Sikka
1612	Jembatan Wair Terang	Kabupaten Sikka
1613	Jembatan Wairasa	Kabupaten Sumba Tengah
1614	Jembatan Wairbaba	Kabupaten Sikka
1615	Jembatan Wairbleler	Kabupaten Sikka
1616	Jembatan Wairhek	Kabupaten Sikka
1617	Jembatan Wairiah	Kabupaten Sumba Timur
1618	Jembatan Wairinding I	Kabupaten Sumba Timur
1619	Jembatan Wairmatang	Kabupaten Flores Timur
1620	Jembatan Wairmita	Kabupaten Sikka
1621	Jembatan Wairpuang	Kabupaten Sikka
1622	Jembatan Waisumar	Kabupaten Sumba Barat
1623	Jembatan Waitabula	Kabupaten Sumba Barat Daya
1624	Jembatan Waiwatulolon	Kabupaten Flores Timur
1625	Jembatan Waiwerang	Kabupaten Flores Timur
1626	Jembatan Waiwio	Kabupaten Flores Timur
1627	Jembatan Waiwiruk I	Kabupaten Sumba Barat
1628	Jembatan Waiwiruk II	Kabupaten Sumba Barat
1629	Jembatan Wang	Kabupaten Sumba Timur

W

No	Nama Jembatan	Kabupaten
1630	Jembatan Wanga Welu	Kabupaten Ngada
1631	Jembatan Wangatoa	Kabupaten Lembata
1632	Jembatan Wanibesak 1	Kabupaten Malaka
1633	Jembatan Wanibesak 2	Kabupaten Malaka
1634	Jembatan Warang	Kabupaten Sikka
1635	Jembatan Warano	Kabupaten Sumba Timur
1636	Jembatan Wasakela	Kabupaten Alor
1637	Jembatan Watu Api	Kabupaten Nagekeo
1638	Jembatan Watu Manu	Kabupaten Nagekeo
1639	Jembatan Watu Mesi	Kabupaten Ende
1640	Jembatan Watuape	Kabupaten Sikka
1641	Jembatan Watuapi I	Kabupaten Nagekeo
1642	Jembatan Watuapi II	Kabupaten Nagekeo
1643	Jembatan Watugogo	Kabupaten Sikka
1644	Jembatan Watulaba	Kabupaten Sikka
1645	Jembatan Watumanu	Kabupaten Ngada
1646	Jembatan Watumbaka	Kabupaten Sumba Timur
1647	Jembatan Watumbelar I	Kabupaten Sumba Timur
1648	Jembatan Watumbelar II	Kabupaten Sumba Timur
1649	Jembatan Watuneso I	Kabupaten Ende
1650	Jembatan Watuneso II	Kabupaten Ende
1651	Jembatan Watuneso III	Kabupaten Ende
1652	Jembatan Watuneso IV	Kabupaten Ende
1653	Jembatan Waturara I	Kabupaten Sumba Timur
1654	Jembatan Waturara II	Kabupaten Sumba Timur
1655	Jembatan Watusipi	Kabupaten Ende
1656	Jembatan We Oe	Kabupaten Malaka
1657	Jembatan Weabangga	Kabupaten Sumba Barat
1658	Jembatan Webenahi Motain 4	Kabupaten Timor Tengah Utara
1659	Jembatan Wefia	Kabupaten Belu
1660	Jembatan Wefia 2	Kabupaten Belu
1661	Jembatan Wei Wei	Kabupaten Sumba Timur
1662	Jembatan Weiling	Kabupaten Alor
1663	Jembatan Wejang Nara	Kabupaten Manggarai Timur
1664	Jembatan Wekbelar	Kabupaten Malaka
1665	Jembatan Welai I	Kabupaten Alor
1666	Jembatan Welai II	Kabupaten Alor
1667	Jembatan Welimen	Kabupaten Malaka
1668	Jembatan Weling	Kabupaten Alor
1669	Jembatan Weling I	Kabupaten Alor
1670	Jembatan Welo	Kabupaten Flores Timur
1671	Jembatan Welu	Kabupaten Manggarai
1672	Jembatan Wemalae	Kabupaten Belu
1673	Jembatan Wemasa	Kabupaten Malaka

No	Nama Jembatan	Kabupaten
1674	Jembatan Wenenam	Kabupaten Belu
1675	Jembatan Wera I	Kabupaten Sumba Timur
1676	Jembatan Wera II	Kabupaten Sumba Timur
1677	Jembatan Wera III	Kabupaten Sumba Timur
1678	Jembatan Wera IV	Kabupaten Sumba Timur
1679	Jembatan Wewolaci	Kabupaten Ngada
1680	Jembatan Wilalu	Kabupaten Belu
1681	Jembatan Wini	Kabupaten Timor Tengah Utara
1682	Jembatan Wisara	Kabupaten Belu
1683	Jembatan Wodong I	Kabupaten Sikka
1684	Jembatan Wodong II	Kabupaten Sikka
1685	Jembatan Wodong III	Kabupaten Sikka
1686	Jembatan Wodong IV	Kabupaten Sikka
1687	Jembatan Wollu	Kabupaten Alor
1688	Jembatan Woiwal	Kabupaten Alor
1689	Jembatan Woloare	Kabupaten Ende
1690	Jembatan Wologai I	Kabupaten Ende
1691	Jembatan Wologai II	Kabupaten Ende
1692	Jembatan Wololeba I	Kabupaten Ende
1693	Jembatan Wololeba II	Kabupaten Ende
1694	Jembatan Wolomapa	Kabupaten Ende
1695	Jembatan Wolorowa	Kabupaten Nagekeo
1696	Jembatan Wolosoko	Kabupaten Ende
1697	Jembatan Wolotolo	Kabupaten Ende
1698	Jembatan Wolowiro	Kabupaten Sikka
1699	Jembatan Wolowuna	Kabupaten Ende
1700	Jembatan Wolwal I	Kabupaten Alor
1701	Jembatan Wolwal II	Kabupaten Alor
1702	Jembatan Wolwal III	Kabupaten Alor
1703	Jembatan Wora	Kabupaten Ende
1704	Jembatan Wormanen	Kabupaten Alor
1705	Jembatan Wuakerong I	Kabupaten Lembata
1706	Jembatan Wuakerong II	Kabupaten Lembata
1707	Jembatan Wuakerong III	Kabupaten Lembata
1708	Jembatan Wula	Kabupaten Sumba Timur
1709	Jembatan Wula Bhara	Kabupaten Ngada
1710	Jembatan Wulumanu	Kabupaten Sumba Timur
1711	Jembatan Wundut	Kabupaten Sumba Timur
1712	Jembatan Yallang	Kabupaten Sumba Timur
1713	Jembatan Yesu	Kabupaten Alor
1714	Jembatan Yobo Gobe	Kabupaten Nagekeo
1715	Jembatan Yos Sudarso	Kota Kupang
1716	Jembatan Yumbu I	Kabupaten Sumba Timur
1717	Jembatan Yumbu II	Kabupaten Sumba Timur
1718	Jembatan Yumbu III	Kabupaten Sumba Timur



No	Nama Jembatan	Kabupaten
1719	Jembatan Zamba Kamapar	Kabupaten Sumba Tengah

PJ. GUBERNUR NUSA TENGGARA TIMUR,

ANDRIKO NOTO SUSANTO

PARAF HIERARKI	
SEKRETARIS DAERAH	
ASISTEN PEMERINTAHAN DAN KESRA	
PLT. KEPALA BIRO HUKUM	

3



LAMPIRAN VI
PERATURAN DAERAH PROVINSI NUSA TENGGARA TIMUR
NOMOR 4 TAHUN 2024
TENTANG
RENCANA TATA RUANG WILAYAH PROVINSI NUSA TENGGARA TIMUR
TAHUN 2024-2043

Pelabuhan Pengumpan yang terdapat di Provinsi Nusa Tenggara Timur antara lain:

No	Pelabuhan Pengumpan	Kabupaten/Kota
1	Pelabuhan Abangbol	Kabupaten Alor
2	Pelabuhan Abila	Kabupaten Alor
3	Pelabuhan Aepetu	Kabupaten Ende
4	Pelabuhan Aewae	Kabupaten Nagekeo
5	Pelabuhan Aimere	Kabupaten Ngada
6	Pelabuhan Alor Kecil yang juga dikenal dengan nama Pelabuhan Mangilalong	Kabupaten Alor
7	Pelabuhan Baa yang juga dikenal dengan nama Pelabuhan Ba'a	Kabupaten Rote Ndao
8	Pelabuhan Bagang	Kabupaten Alor
9	Pelabuhan Baing yang juga dikenal dengan nama Pelabuhan Mbaing	Kabupaten Sumba Timur
10	Pelabuhan Bakalang	Kabupaten Alor
11	Pelabuhan Balauring	Kabupaten Lembata
12	Pelabuhan Baniona	Kabupaten Flores Timur
13	Pelabuhan Banunggunung	Kabupaten Manggarai Barat
14	Pelabuhan Baolang	Kabupaten Alor
15	Pelabuhan Baopukang	Kabupaten Lembata
16	Pelabuhan Baranusa	Kabupaten Alor
17	Pelabuhan Bari	Kabupaten Manggarai Barat
18	Pelabuhan Batubao	Kabupaten Kupang
19	Pelabuhan Batugosok 1	Kabupaten Manggarai Barat
20	Pelabuhan Batugosok 2	Kabupaten Manggarai Barat
21	Pelabuhan Batutua	Kabupaten Rote Ndao
22	Pelabuhan Beang	Kabupaten Alor
23	Pelabuhan Beangonong	Kabupaten Alor
24	Pelabuhan Bebeng	Kabupaten Sikka
25	Pelabuhan Belobaya	Kabupaten Lembata
26	Pelabuhan Biatabang	Kabupaten Alor
27	Pelabuhan Binanatu	Kabupaten Sumba Barat
28	Pelabuhan Binongko	Kabupaten Manggarai Barat
29	Pelabuhan Binongko 2	Kabupaten Manggarai Barat
30	Pelabuhan Binongko 3	Kabupaten Manggarai Barat
31	Pelabuhan Bira	Kabupaten Alor

W

No	Pelabuhan Pengumpan	Kabupaten/Kota
32	Pelabuhan Bisaolifoe	Kabupaten Rote Ndao
33	Pelabuhan Biu	Kabupaten Sabu Raijua
34	Pelabuhan Boking	Kabupaten Timor Tengah Selatan
35	Pelabuhan Bolamelang	Kabupaten Alor
36	Pelabuhan Boleng	Kabupaten Manggarai Barat
37	Pelabuhan Bolengdarat	Kabupaten Manggarai Barat
38	Pelabuhan Buton	Kabupaten Sikka
39	Pelabuhan Campa	Kabupaten Manggarai Barat
40	Pelabuhan Daudulu	Kabupaten Rote Ndao
41	Pelabuhan Dintor	Kabupaten Manggarai
42	Pelabuhan Dulionong	Kabupaten Alor
43	Pelabuhan Dulir	Kabupaten Lembata
44	Pelabuhan Geliting	Kabupaten Sikka
45	Pelabuhan Gonggi yang juga dikenal dengan nama Pelabuhan Nggongi	Kabupaten Sumba Timur
46	Pelabuhan Gorang	Kabupaten Flores Timur
47	Pelabuhan Gusungkarang	Kabupaten Sikka
48	Pelabuhan Gusungpandang	Kabupaten Sikka
49	Pelabuhan Hadakewa	Kabupaten Lembata
50	Pelabuhan Halmin	Kabupaten Alor
51	Pelabuhan Hanijar	Kabupaten Alor
52	Pelabuhan Hepang	Kabupaten Sikka
53	Pelabuhan Ingumuli	Kabupaten Kupang
54	Pelabuhan Iongos 1	Kabupaten Manggarai Barat
55	Pelabuhan Iteng	Kabupaten Manggarai
56	Pelabuhan Jarangokang	Kabupaten Sikka
57	Pelabuhan Kabir	Kabupaten Alor
58	Pelabuhan Kalumpang	Kabupaten Manggarai Barat
59	Pelabuhan Kampung Kura	Kabupaten Alor
60	Pelabuhan Kampung Ujung	Kabupaten Manggarai Barat
61	Pelabuhan Kampungbaru	Kabupaten Manggarai Barat
62	Pelabuhan Kangae	Kabupaten Alor
63	Pelabuhan Karawutung	Kabupaten Flores Timur
64	Pelabuhan Katundu	Kabupaten Sumba Timur
65	Pelabuhan Kauan	Kabupaten Kupang
66	Pelabuhan Kawalelo	Kabupaten Flores Timur
67	Pelabuhan Kawuta	Kabupaten Flores Timur
68	Pelabuhan Kewapante	Kabupaten Sikka
69	Pelabuhan Kojadoi	Kabupaten Sikka
70	Pelabuhan Kokar	Kabupaten Alor
71	Pelabuhan Kolana	Kabupaten Alor
72	Pelabuhan Kolbano	Kabupaten Timor Tengah Selatan
73	Pelabuhan Kolibuto	Kabupaten Lembata
74	Pelabuhan Kolisia	Kabupaten Sikka
75	Pelabuhan Komodo	Kabupaten Manggarai Barat
76	Pelabuhan Komodo II	Kabupaten Manggarai Barat
77	Pelabuhan Konga 1	Kabupaten Flores Timur
78	Pelabuhan Konga 2	Kabupaten Flores Timur
79	Pelabuhan Kotakaya	Kabupaten Flores Timur

2

No	Pelabuhan Pengumpan	Kabupaten/Kota
80	Pelabuhan Kotarawido	Kabupaten Flores Timur
81	Pelabuhan Koten	Kabupaten Flores Timur
82	Pelabuhan Kukusan	Kabupaten Manggarai Barat
83	Pelabuhan Kupang	Kota Kupang
84	Pelabuhan Labala	Kabupaten Lembata
85	Pelabuhan Lamakera	Kabupaten Flores Timur
86	Pelabuhan Lamakera Lama	Kabupaten Flores Timur
87	Pelabuhan Lamalewo	Kabupaten Flores Timur
88	Pelabuhan Landu	Kabupaten Rote Ndao
89	Pelabuhan Lato	Kabupaten Flores Timur
90	Pelabuhan Le Mboroen	Kabupaten Rote Ndao
91	Pelabuhan Lenteng	Kabupaten Manggarai Barat
92	Pelabuhan Lewo	Kabupaten Flores Timur
93	Pelabuhan Lewohedo	Kabupaten Flores Timur
94	Pelabuhan Lewojawa	Kabupaten Flores Timur
95	Pelabuhan Lewotukan	Kabupaten Lembata
96	Pelabuhan Lewouran	Kabupaten Flores Timur
97	Pelabuhan Lianglolong	Kabupaten Alor
98	Pelabuhan Mamboro	Kabupaten Sumba Tengah
99	Pelabuhan Manatang	Kabupaten Alor
100	Pelabuhan Manjaga	Kabupaten Manggarai Barat
101	Pelabuhan Marapokot	Kabupaten Nagekeo
102	Pelabuhan Maritaing	Kabupaten Alor
103	Pelabuhan Maubesi Hasan yang juga dikenal dengan nama Pelabuhan Hasan Maubesi	Kabupaten Malaka
104	Pelabuhan Maumbawa	Kabupaten Ngada
105	Pelabuhan Maurole	Kabupaten Ende
106	Pelabuhan Mborong yang juga dikenal dengan nama Pelabuhan Borong	Kabupaten Manggarai Timur
107	Pelabuhan Medang	Kabupaten Manggarai Barat
108	Pelabuhan Menanga	Kabupaten Flores Timur
109	Pelabuhan Moru	Kabupaten Alor
110	Pelabuhan Nadal	Kabupaten Lembata
111	Pelabuhan Naikliu	Kabupaten Kupang
112	Pelabuhan Namatukan	Kabupaten Flores Timur
113	Pelabuhan Namosan	Kabupaten Rote Ndao
114	Pelabuhan Nanga Baras	Kabupaten Manggarai Timur
115	Pelabuhan Nanga Nepa	Kabupaten Manggarai Barat
116	Pelabuhan Nangabido	Kabupaten Manggarai Barat
117	Pelabuhan Nangahale	Kabupaten Sikka
118	Pelabuhan Nangahale Lama	Kabupaten Sikka
119	Pelabuhan Nangahaledoi	Kabupaten Sikka
120	Pelabuhan Nangahure	Kabupaten Sikka
121	Pelabuhan Nangakantor	Kabupaten Manggarai Barat
122	Pelabuhan Nangalili	Kabupaten Manggarai Barat
123	Pelabuhan Nangalirang	Kabupaten Manggarai Timur
124	Pelabuhan Napunbiri	Kabupaten Sikka
125	Pelabuhan Napundirowair	Kabupaten Sikka
126	Pelabuhan Ngolo	Kabupaten Sikka
127	Pelabuhan Nuhakisu	Kabupaten Alor

2

No	Pelabuhan Pengumpulan	Kabupaten/Kota
128	Pelabuhan Nunbaun Sabu (Namosain) yang juga dikenal dengan nama Pelabuhan Nunbaun Sabu	Kota Kupang
129	Pelabuhan Nurabelen	Kabupaten Flores Timur
130	Pelabuhan Nuse	Kabupaten Rote Ndao
131	Pelabuhan Oedale	Kabupaten Kupang
132	Pelabuhan Oelaba	Kabupaten Rote Ndao
133	Pelabuhan Oepoli	Kabupaten Kupang
134	Pelabuhan Oepuah	Kabupaten Timor Tengah Utara
135	Pelabuhan Oesemok	Kabupaten Kupang
136	Pelabuhan Olimbali	Kabupaten Rote Ndao
137	Pelabuhan Onansila	Kabupaten Kupang
138	Pelabuhan Oting	Kabupaten Ngada
139	Pelabuhan P. Boleng	Kabupaten Manggarai Barat
140	Pelabuhan P. Kanawa	Kabupaten Manggarai Barat
141	Pelabuhan P. Konga	Kabupaten Flores Timur
142	Pelabuhan P. Longos 2	Kabupaten Manggarai Barat
143	Pelabuhan P. Mesa	Kabupaten Manggarai Barat
144	Pelabuhan P. Mules	Kabupaten Manggarai
145	Pelabuhan P. Padar Besar	Kabupaten Manggarai Barat
146	Pelabuhan P. Seraya Besar	Kabupaten Manggarai Barat
147	Pelabuhan P. Seraya Kecil	Kabupaten Manggarai Barat
148	Pelabuhan Paabang	Kabupaten Alor
149	Pelabuhan Paga	Kabupaten Sikka
150	Pelabuhan Paitoko	Kabupaten Alor
151	Pelabuhan Palue	Kabupaten Sikka
152	Pelabuhan Pamakayo	Kabupaten Flores Timur
153	Pelabuhan Pantai Baru	Kabupaten Rote Ndao
154	Pelabuhan Papagaran	Kabupaten Manggarai Barat
155	Pelabuhan Papela	Kabupaten Rote Ndao
156	Pelabuhan Pemana	Kabupaten Sikka
157	Pelabuhan Pero	Kabupaten Sumba Barat Daya
158	Pelabuhan Perumaan	Kabupaten Sikka
159	Pelabuhan Pontianak 1	Kabupaten Manggarai Barat
160	Pelabuhan Pontianak 2	Kabupaten Manggarai Barat
161	Pelabuhan Postoh	Kabupaten Flores Timur
162	Pelabuhan Pota	Kabupaten Manggarai Timur
163	Pelabuhan Pulau Besar yang juga dikenal dengan nama Pelabuhan Koja Besar	Kabupaten Sikka
164	Pelabuhan Pulau Ende	Kabupaten Ende
165	Pelabuhan Pulau Marica yang juga dikenal dengan nama Pelabuhan Marica	Kabupaten Alor
166	Pelabuhan Pulau Ndana	Kabupaten Rote Ndao
167	Pelabuhan Pulau Salura	Kabupaten Sumba Timur
168	Pelabuhan Pulau Solor	Kabupaten Flores Timur
169	Pelabuhan Rajjua	Kabupaten Sabu Rajjua
170	Pelabuhan Rangko	Kabupaten Manggarai Barat

2

No	Pelabuhan Pengumpulan	Kabupaten/Kota
171	Pelabuhan Rayuan Timur	Kabupaten Lembata
172	Pelabuhan Rinca	Kabupaten Manggarai Barat
173	Pelabuhan Riung	Kabupaten Ngada
174	Pelabuhan Robek	Kabupaten Manggarai
175	Pelabuhan Ropa	Kabupaten Ende
176	Pelabuhan Rorot	Kabupaten Flores Timur
177	Pelabuhan Rua	Kabupaten Sumba Barat
178	Pelabuhan Sagu	Kabupaten Flores Timur
179	Pelabuhan Semau	Kabupaten Kupang
180	Pelabuhan Senodawaione	Kabupaten Flores Timur
181	Pelabuhan Soknar	Kabupaten Manggarai Barat
182	Pelabuhan Soritobi	Kabupaten Flores Timur
183	Pelabuhan Sukun	Kabupaten Sikka
184	Pelabuhan Sulamu	Kabupaten Kupang
185	Pelabuhan Talabaru	Kabupaten Flores Timur
186	Pelabuhan Tanah Merah	Kabupaten Flores Timur
187	Pelabuhan Teluk Gurita	Kabupaten Belu
188	Pelabuhan Timuabang	Kabupaten Alor
189	Pelabuhan Tobilota	Kabupaten Flores Timur
190	Pelabuhan Tombang	Kabupaten Alor
191	Pelabuhan Toroboleng	Kabupaten Manggarai Barat
192	Pelabuhan Uihainmumu	Kabupaten Kupang
193	Pelabuhan Uwa	Kabupaten Sikka
194	Pelabuhan Wabao	Kabupaten Sikka
195	Pelabuhan Wae Buaya	Kabupaten Manggarai Barat
196	Pelabuhan Wae Sidobo	Kabupaten Manggarai Barat
197	Pelabuhan Waebela	Kabupaten Ngada
198	Pelabuhan Wai Rii	Kabupaten Sikka
199	Pelabuhan Wai Salehadimalangi	Kabupaten Manggarai Barat
200	Pelabuhan Wai Wenci	Kabupaten Manggarai Barat
201	Pelabuhan Waicicu	Kabupaten Manggarai Barat
202	Pelabuhan Waidoko	Kabupaten Flores Timur
203	Pelabuhan Waikelak	Kabupaten Flores Timur
204	Pelabuhan Waikelo	Kabupaten Sumba Barat Daya
205	Pelabuhan Waikika	Kabupaten Alor
206	Pelabuhan Waiklibang	Kabupaten Flores Timur
207	Pelabuhan Wailago	Kabupaten Sikka
208	Pelabuhan Wailebe	Kabupaten Flores Timur
209	Pelabuhan Wailiti	Kabupaten Sikka
210	Pelabuhan Wairmitak	Kabupaten Sikka
211	Pelabuhan Wairpapan	Kabupaten Sikka
212	Pelabuhan Waiwadan	Kabupaten Flores Timur
213	Pelabuhan Waiwole	Kabupaten Manggarai Timur
214	Pelabuhan Waiwukak	Kabupaten Flores Timur
215	Pelabuhan Waiwuring	Kabupaten Flores Timur
216	Pelabuhan Wanakaka	Kabupaten Sumba Barat
217	Pelabuhan Warkana	Kabupaten Alor
218	Pelabuhan Warloka	Kabupaten Manggarai Barat
219	Pelabuhan Watowutun	Kabupaten Flores Timur
220	Pelabuhan Werangrae	Kabupaten Lembata

J

No	Pelabuhan Pengumpan	Kabupaten/Kota
221	Pelabuhan Wewaria	Kabupaten Ende
222	Pelabuhan Wulandoni	Kabupaten Lembata
223	Pelabuhan Wulublolong	Kabupaten Flores Timur
224	Pelabuhan Wureh	Kabupaten Flores Timur
225	Pelabuhan Wuring	Kabupaten Sikka

PJ. GUBERNUR NUSA TENGGARA TIMUR,

ANDRIKO NOTO SUSANTO

PARAF HIERARKI	
SEKRETARIS DAERAH	f
ASISTEN PEMERINTAHAN DAN KESRA	Re
PLT. KEPALA BIRO HUKUM	b

J



LAMPIRAN VIII
PERATURAN DAERAH PROVINSI NUSA TENGGARA TIMUR
NOMOR 4 TAHUN 2024
TENTANG
RENCANA TATA RUANG WILAYAH PROVINSI NUSA TENGGARA TIMUR
TAHUN 2024-2043.

Menara Base Transceiver Station (BTS) di Provinsi Nusa Tenggara Timur :

NO	BTS	LOKASI
1	BTS Bukit Mas	Kabupaten Alor
2	BTS Dulolong	Kabupaten Alor
3	BTS Fanating	Kabupaten Alor
4	BTS Fuisama	Kabupaten Alor
5	BTS Kalondama Barat	Kabupaten Alor
6	BTS Kenarimbala	Kabupaten Alor
7	BTS Kopidil	Kabupaten Alor
8	BTS Langkuru Utara	Kabupaten Alor
9	BTS Leer	Kabupaten Alor
10	BTS Lekom	Kabupaten Alor
11	BTS Lembur Timur	Kabupaten Alor
12	BTS Mataru Timur	Kabupaten Alor
13	BTS Mutiara	Kabupaten Alor
14	BTS Pintu Mas	Kabupaten Alor
15	BTS Pura Selatan	Kabupaten Alor
16	BTS Sidabui	Kabupaten Alor
17	BTS Tanglapui Timur	Kabupaten Alor
18	BTS Tube	Kabupaten Alor
19	BTS Wolwal Barat	Kabupaten Alor
20	BTS Atambua	Kabupaten Belu
21	BTS Bakustulama	Kabupaten Belu
22	BTS Dirun	Kabupaten Belu
23	BTS Fatubena	Kabupaten Belu
24	BTS Fatukety	Kabupaten Belu
25	BTS Fatulotu	Kabupaten Belu
26	BTS Lutharato	Kabupaten Belu
27	BTS Mandeu Raimanus	Kabupaten Belu
28	BTS Manleten	Kabupaten Belu
29	BTS Nanaet	Kabupaten Belu
30	BTS Tohe	Kabupaten Belu
31	BTS Udak	Kabupaten Belu
32	BTS Umanen	Kabupaten Belu
33	BTS Detupera	Kabupaten Ende
34	BTS Kebirangga Tengah	Kabupaten Ende
35	BTS Kerirea	Kabupaten Ende

NO	BTS	LOKASI
36	BTS Koanara	Kabupaten Ende
37	BTS Lisedetu	Kabupaten Ende
38	BTS Liselowobora	Kabupaten Ende
39	BTS Maubasa Timur	Kabupaten Ende
40	BTS Mausambi	Kabupaten Ende
41	BTS Mukureku	Kabupaten Ende
42	BTS Ndetundorai	Kabupaten Ende
43	BTS Nggesa Biri	Kabupaten Ende
44	BTS Onekore	Kabupaten Ende
45	BTS Paderape	Kabupaten Ende
46	BTS Paupanda	Kabupaten Ende
47	BTS Paupire	Kabupaten Ende
48	BTS Ratewati	Kabupaten Ende
49	BTS Reka	Kabupaten Ende
50	BTS Rewarangga Selatan	Kabupaten Ende
51	BTS Roworena	Kabupaten Ende
52	BTS Sokoria	Kabupaten Ende
53	BTS Tou Barat	Kabupaten Ende
54	BTS Watusipi	Kabupaten Ende
55	BTS Wologai	Kabupaten Ende
56	BTS Wolojita	Kabupaten Ende
57	BTS Wolokaro	Kabupaten Ende
58	BTS Balela	Kabupaten Flores Timur
59	BTS Bantala	Kabupaten Flores Timur
60	BTS Boru	Kabupaten Flores Timur
61	BTS Kalelu	Kabupaten Flores Timur
62	BTS Keluwain	Kabupaten Flores Timur
63	BTS Kobasoma	Kabupaten Flores Timur
64	BTS Konga	Kabupaten Flores Timur
65	BTS Lamahoda	Kabupaten Flores Timur
66	BTS Latonliwo	Kabupaten Flores Timur
67	BTS Lemanu	Kabupaten Flores Timur
68	BTS Lewobunga	Kabupaten Flores Timur
69	BTS Lewokluok	Kabupaten Flores Timur
70	BTS Lewopao	Kabupaten Flores Timur
71	BTS Liwo	Kabupaten Flores Timur
72	BTS Mokantarak	Kabupaten Flores Timur
73	BTS Nurri	Kabupaten Flores Timur
74	BTS Oyangbarang	Kabupaten Flores Timur
75	BTS Pajinian	Kabupaten Flores Timur
76	BTS Pledo	Kabupaten Flores Timur
77	BTS Puken Tobi Wangi Bao	Kabupaten Flores Timur
78	BTS Watotutu	Kabupaten Flores Timur
79	BTS Weri	Kabupaten Flores Timur
80	BTS Wotanulumado	Kabupaten Flores Timur
81	BTS Bonmuti	Kabupaten Kupang
82	BTS Buraen	Kabupaten Kupang
83	BTS Ekateta	Kabupaten Kupang
84	BTS Enoraen	Kabupaten Kupang
85	BTS Faumes	Kabupaten Kupang

W

NO	BTS	LOKASI
86	BTS Kairane	Kabupaten Kupang
87	BTS Kuimasi	Kabupaten Kupang
88	BTS Lelogama	Kabupaten Kupang
89	BTS Maikliu	Kabupaten Kupang
90	BTS Naibonat	Kabupaten Kupang
91	BTS Naitae	Kabupaten Kupang
92	BTS Nefoneut	Kabupaten Kupang
93	BTS Netemanu Selatan	Kabupaten Kupang
94	BTS Noelbaki	Kabupaten Kupang
95	BTS Oben	Kabupaten Kupang
96	BTS Oelbiteno	Kabupaten Kupang
97	BTS Oemasi	Kabupaten Kupang
98	BTS Oemofa	Kabupaten Kupang
99	BTS Oenaek	Kabupaten Kupang
100	BTS Pariti	Kabupaten Kupang
101	BTS Sillu	Kabupaten Kupang
102	BTS Tesbatan	Kabupaten Kupang
103	BTS Teunbaun	Kabupaten Kupang
104	BTS Uiboa	Kabupaten Kupang
105	BTS Uitao	Kabupaten Kupang
106	BTS Usapisonbai	Kabupaten Kupang
107	BTS Balauring	Kabupaten Lembata
108	BTS Lamawolo	Kabupaten Lembata
109	BTS Lerahinga	Kabupaten Lembata
110	BTS Lewoleba Selatan	Kabupaten Lembata
111	BTS Nuba Atalojo	Kabupaten Lembata
112	BTS Nuba Mado	Kabupaten Lembata
113	BTS Pantai Harapan	Kabupaten Lembata
114	BTS Roho	Kabupaten Lembata
115	BTS Tagawiti	Kabupaten Lembata
116	BTS Tewaowutung	Kabupaten Lembata
117	BTS Ikan Tunabeis	Kabupaten Malaka
118	BTS Kapitanmeo	Kabupaten Malaka
119	BTS Kateri	Kabupaten Malaka
120	BTS Kereana	Kabupaten Malaka
121	BTS Kleseleon	Kabupaten Malaka
122	BTS Kotabiru	Kabupaten Malaka
123	BTS Nae T	Kabupaten Malaka
124	BTS Naibone	Kabupaten Malaka
125	BTS Rabasa Haerain	Kabupaten Malaka
126	BTS Sisi	Kabupaten Malaka
127	BTS Wehali	Kabupaten Malaka
128	BTS Wemeda	Kabupaten Malaka
129	BTS Weoe	Kabupaten Malaka
130	BTS Bangka Ruang	Kabupaten Manggarai
131	BTS Bulan	Kabupaten Manggarai
132	BTS Gulung	Kabupaten Manggarai
133	BTS Lamba Ketang	Kabupaten Manggarai
134	BTS Loce	Kabupaten Manggarai
135	BTS Mata Air	Kabupaten Manggarai

NO	BTS	LOKASI
136	BTS Ndehes	Kabupaten Manggarai
137	BTS Pagal	Kabupaten Manggarai
138	BTS Riung	Kabupaten Manggarai
139	BTS Satar Luju	Kabupaten Manggarai
140	BTS Wae Ajang	Kabupaten Manggarai
141	BTS Waebelang	Kabupaten Manggarai
142	BTS Waso	Kabupaten Manggarai
143	BTS Golo Ndaring	Kabupaten Manggarai Barat
144	BTS Goloke Tak	Kabupaten Manggarai Barat
145	BTS Golomori	Kabupaten Manggarai Barat
146	BTS Komodo	Kabupaten Manggarai Barat
147	BTS Labuanbajo	Kabupaten Manggarai Barat
148	BTS Momol	Kabupaten Manggarai Barat
149	BTS Raba	Kabupaten Manggarai Barat
150	BTS Tangge	Kabupaten Manggarai Barat
151	BTS Watuumpu	Kabupaten Manggarai Barat
152	BTS Arus	Kabupaten Manggarai Timur
153	BTS Golo Linus	Kabupaten Manggarai Timur
154	BTS Golo Lobos	Kabupaten Manggarai Timur
155	BTS Golo Meleng	Kabupaten Manggarai Timur
156	BTS Lempang Paji	Kabupaten Manggarai Timur
157	BTS Nangambaur	Kabupaten Manggarai Timur
158	BTS Ranakolong	Kabupaten Manggarai Timur
159	BTS Tango Molas	Kabupaten Manggarai Timur
160	BTS Tengkuleda	Kabupaten Manggarai Timur
161	BTS Jawapogo	Kabupaten Nagekeo
162	BTS Kotowuji Timur	Kabupaten Nagekeo
163	BTS Mbay I	Kabupaten Nagekeo
164	BTS Pagomogo	Kabupaten Nagekeo
165	BTS Ratongamobho	Kabupaten Nagekeo
166	BTS Tendakinde	Kabupaten Nagekeo
167	BTS Tengtiba	Kabupaten Nagekeo
168	BTS Ulupulu	Kabupaten Nagekeo
169	BTS Aimere Timur	Kabupaten Ngada
170	BTS Bajawa	Kabupaten Ngada
171	BTS Boba	Kabupaten Ngada
172	BTS Dariwali	Kabupaten Ngada
173	BTS Denatana	Kabupaten Ngada
174	BTS Mangulewa	Kabupaten Ngada
175	BTS Mengeruda	Kabupaten Ngada
176	BTS Rawangkalo	Kabupaten Ngada
177	BTS Uluwae	Kabupaten Ngada
178	BTS Wolomeze	Kabupaten Ngada
179	BTS Baadale	Kabupaten Rote Ndao
180	BTS Busalangga	Kabupaten Rote Ndao
181	BTS Daleho	Kabupaten Rote Ndao
182	BTS Helebeik	Kabupaten Rote Ndao
183	BTS Lidabesi	Kabupaten Rote Ndao
184	BTS Matas Io	Kabupaten Rote Ndao
185	BTS Oebau	Kabupaten Rote Ndao

u

NO	BTS	LOKASI
186	BTS Oebou	Kabupaten Rote Ndao
187	BTS Oematamboli	Kabupaten Rote Ndao
188	BTS Sedeo	Kabupaten Rote Ndao
189	BTS Temas	Kabupaten Rote Ndao
190	BTS Bolou	Kabupaten Sabu Raijua
191	BTS Bolua	Kabupaten Sabu Raijua
192	BTS Delo	Kabupaten Sabu Raijua
193	BTS Eimadake	Kabupaten Sabu Raijua
194	BTS Ledeke	Kabupaten Sabu Raijua
195	BTS Raeloro	Kabupaten Sabu Raijua
196	BTS Raenyale	Kabupaten Sabu Raijua
197	BTS Tanahdjawa	Kabupaten Sabu Raijua
198	BTS Hebing	Kabupaten Sikka
199	BTS Kloangpopot	Kabupaten Sikka
200	BTS Kojadoi	Kabupaten Sikka
201	BTS Kopong	Kabupaten Sikka
202	BTS Koting A	Kabupaten Sikka
203	BTS Ladogahar	Kabupaten Sikka
204	BTS Lela	Kabupaten Sikka
205	BTS Lenandereta	Kabupaten Sikka
206	BTS Liakutu	Kabupaten Sikka
207	BTS Loke	Kabupaten Sikka
208	BTS Madawat	Kabupaten Sikka
209	BTS Megapenda	Kabupaten Sikka
210	BTS Nangatobong	Kabupaten Sikka
211	BTS Nebe	Kabupaten Sikka
212	BTS Nelle Lorang	Kabupaten Sikka
213	BTS Rubit	Kabupaten Sikka
214	BTS Tanaduen	Kabupaten Sikka
215	BTS Tanarawa	Kabupaten Sikka
216	BTS Tilang	Kabupaten Sikka
217	BTS Tuanggeo	Kabupaten Sikka
218	BTS Wailiti	Kabupaten Sikka
219	BTS Wolonwalu	Kabupaten Sikka
220	BTS Kalembu Kuni	Kabupaten Sumba Barat
221	BTS Kodaka	Kabupaten Sumba Barat
222	BTS Laboya Dete	Kabupaten Sumba Barat
223	BTS Maliti	Kabupaten Sumba Barat
224	BTS Manu Kuku	Kabupaten Sumba Barat
225	BTS Taramanu	Kabupaten Sumba Barat
226	BTS Ubu Pedo	Kabupaten Sumba Barat
227	BTS Wetana	Kabupaten Sumba Barat
228	BTS Denduka	Kabupaten Sumba Barat Daya
229	BTS Mali Iha	Kabupaten Sumba Barat Daya
230	BTS Mangganipi	Kabupaten Sumba Barat Daya
231	BTS Mareda Kalada	Kabupaten Sumba Barat Daya
232	BTS Marokota	Kabupaten Sumba Barat Daya
233	BTS Waikarara	Kabupaten Sumba Barat Daya
234	BTS Wee Paboba	Kabupaten Sumba Barat Daya
235	BTS Wee Pangali	Kabupaten Sumba Barat Daya

3

NO	BTS	LOKASI
236	BTS Konda Maloba	Kabupaten Sumba Tengah
237	BTS Matawoga	Kabupaten Sumba Tengah
238	BTS Mbliur Pangadu	Kabupaten Sumba Tengah
239	BTS Wangga Wainyengu	Kabupaten Sumba Tengah
240	BTS Weluk Prai Memang	Kabupaten Sumba Tengah
241	BTS Wendewa Barat	Kabupaten Sumba Tengah
242	BTS Hamba Wutang	Kabupaten Sumba Timur
243	BTS Hanggaroru	Kabupaten Sumba Timur
244	BTS Haray	Kabupaten Sumba Timur
245	BTS Kakaha	Kabupaten Sumba Timur
246	BTS Kaliuda	Kabupaten Sumba Timur
247	BTS Kananggar	Kabupaten Sumba Timur
248	BTS Kondangmara	Kabupaten Sumba Timur
249	BTS Lailunggi	Kabupaten Sumba Timur
250	BTS Lainpandak	Kabupaten Sumba Timur
251	BTS Maidang	Kabupaten Sumba Timur
252	BTS Marada Mundi	Kabupaten Sumba Timur
253	BTS Matawai	Kabupaten Sumba Timur
254	BTS Matawai Katingga	Kabupaten Sumba Timur
255	BTS Maubokul	Kabupaten Sumba Timur
256	BTS Mauhau	Kabupaten Sumba Timur
257	BTS Mbatakapi	Kabupaten Sumba Timur
258	BTS Mbatapuhu	Kabupaten Sumba Timur
259	BTS Ndapayami	Kabupaten Sumba Timur
260	BTS Nggongi	Kabupaten Sumba Timur
261	BTS Pambitanjara	Kabupaten Sumba Timur
262	BTS Pambotanjara	Kabupaten Sumba Timur
263	BTS Praibakul	Kabupaten Sumba Timur
264	BTS Prailiu	Kabupaten Sumba Timur
265	BTS Tanatuku	Kabupaten Sumba Timur
266	BTS Temu	Kabupaten Sumba Timur
267	BTS Wanggameti	Kabupaten Sumba Timur
268	BTS Watumbelar	Kabupaten Sumba Timur
269	BTS Watupuda	Kabupaten Sumba Timur
270	BTS Wudipandak	Kabupaten Sumba Timur
271	BTS Basmuti	Kabupaten Timor Tengah Selatan
272	BTS Bena	Kabupaten Timor Tengah Selatan
273	BTS Bikekneno	Kabupaten Timor Tengah Selatan
274	BTS Boking	Kabupaten Timor Tengah Selatan
275	BTS Fatukoto	Kabupaten Timor Tengah Selatan
276	BTS Fenun	Kabupaten Timor Tengah Selatan
277	BTS Halme	Kabupaten Timor Tengah Selatan
278	BTS Hoi	Kabupaten Timor Tengah Selatan
279	BTS Kesetnana	Kabupaten Timor Tengah Selatan
280	BTS Kotolin	Kabupaten Timor Tengah Selatan
281	BTS Lakat	Kabupaten Timor Tengah Selatan
282	BTS Lobus	Kabupaten Timor Tengah Selatan
283	BTS Loli	Kabupaten Timor Tengah Selatan
284	BTS Manufui	Kabupaten Timor Tengah Selatan
285	BTS Naip	Kabupaten Timor Tengah Selatan

2

NO	BTS	LOKASI
286	BTS Nenas	Kabupaten Timor Tengah Selatan
287	BTS Nenoat	Kabupaten Timor Tengah Selatan
288	BTS Noebana	Kabupaten Timor Tengah Selatan
289	BTS Noebesa	Kabupaten Timor Tengah Selatan
290	BTS Nunuhkniti	Kabupaten Timor Tengah Selatan
291	BTS Oehela	Kabupaten Timor Tengah Selatan
292	BTS Oelbubuk	Kabupaten Timor Tengah Selatan
293	BTS Oeleu	Kabupaten Timor Tengah Selatan
294	BTS Oinilasi	Kabupaten Timor Tengah Selatan
295	BTS Pisan	Kabupaten Timor Tengah Selatan
296	BTS Pusu	Kabupaten Timor Tengah Selatan
297	BTS Sabnala	Kabupaten Timor Tengah Selatan
298	BTS Salbait	Kabupaten Timor Tengah Selatan
299	BTS Taebone	Kabupaten Timor Tengah Selatan
300	BTS Taubнено	Kabupaten Timor Tengah Selatan
301	BTS Tuafanu	Kabupaten Timor Tengah Selatan
302	BTS Tumu	Kabupaten Timor Tengah Selatan
303	BTS Tune	Kabupaten Timor Tengah Selatan
304	BTS Admen	Kabupaten Timor Tengah Utara
305	BTS Benpasi	Kabupaten Timor Tengah Utara
306	BTS Bijaepasu	Kabupaten Timor Tengah Utara
307	BTS Bijeli	Kabupaten Timor Tengah Utara
308	BTS Biloe	Kabupaten Timor Tengah Utara
309	BTS Fafinesu B	Kabupaten Timor Tengah Utara
310	BTS Fatusene	Kabupaten Timor Tengah Utara
311	BTS Haekto	Kabupaten Timor Tengah Utara
312	BTS Haumeni Ana	Kabupaten Timor Tengah Utara
313	BTS Humusu C	Kabupaten Timor Tengah Utara
314	BTS Kotafoun	Kabupaten Timor Tengah Utara
315	BTS Luniup	Kabupaten Timor Tengah Utara
316	BTS Manamas	Kabupaten Timor Tengah Utara
317	BTS Manumean	Kabupaten Timor Tengah Utara
318	BTS Maubersi	Kabupaten Timor Tengah Utara
319	BTS Maurisu Utara	Kabupaten Timor Tengah Utara
320	BTS Naekake B	Kabupaten Timor Tengah Utara
321	BTS Nimasi	Kabupaten Timor Tengah Utara
322	BTS Oeolo	Kabupaten Timor Tengah Utara
323	BTS Sainoni	Kabupaten Timor Tengah Utara
324	BTS Sallu	Kabupaten Timor Tengah Utara
325	BTS Seo	Kabupaten Timor Tengah Utara
326	BTS Supun	Kabupaten Timor Tengah Utara
327	BTS Susulaku A	Kabupaten Timor Tengah Utara
328	BTS Teba	Kabupaten Timor Tengah Utara
329	BTS Tubuhue	Kabupaten Timor Tengah Utara
330	BTS Alak	Kota Kupang
331	BTS Bello	Kota Kupang
332	BTS Las Iana	Kota Kupang
333	BTS Merdeka	Kota Kupang
334	BTS Naioni	Kota Kupang
335	BTS Oebobo	Kota Kupang

2

NO	BTS	LOKASI
336	BTS Oebufu	Kota Kupang
337	BTS Oebulu	Kota Kupang
338	BTS Oepura	Kota Kupang
339	BTS Oesapa	Kota Kupang
340	BTS Oesapa Barat	Kota Kupang
341	BTS Penfui	Kota Kupang

PJ. GUBERNUR NUSA TENGGARA TIMUR,



ANDRIKO NOTO SUSANTO

PARAF HIERARKI	
SEKRETARIS DAERAH	A
ASISTEN PEMERINTAHAN DAN KESRA	RE
PLT. KEPALA BIRO HUKUM	b

J



PEMERINTAH PROVINSI NUSA TENGGARA TIMUR

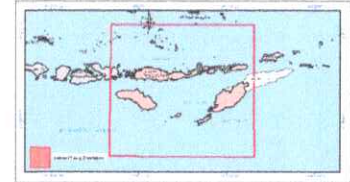
LAMPIRAN IX
PERATURAN DAERAH PROVINSI NUSA TENGGARA TIMUR
NOMOR ... TAHUN 2024
TENTANG
RENCANA TATA RUANG WILAYAH PROVINSI
NUSA TENGGARA TIMUR TAHUN 2024-2043

**PETA RENCANA STRUKTUR RUANG
SISTEM JARINGAN TELEKOMUNIKASI**

U
SKALA : 1:1.200.000
0 20 40 60 80 100 Km

Proyeksi : Universal Transverse Mercator
Sistem Grid : Grid Geografis
Datum Horizontal : Datum WGS 1984
Datum Vertikal : Geoid EGM 2008

DIAGRAM LOKASI



KETERANGAN

- | | | |
|-----------------------------|-------------------------------|---|
| Ibukota Pemerintahan | Batas Administrasi | Pelaluan |
| • Ibukota Provinsi | —•— Batas Negara | —•— Garis Pantai |
| ⊙ Ibu Kota Kabupaten/Kota | —•— Batas Kabupaten | —•— Kawasan Strategis Nasional Terbatas |
| | —•— Batas Wilayah 12 mil Laut | |

**Rencana Struktur Ruang
Sistem Jaringan Telekomunikasi**

- ① Infrastruktur Jaringan Tetap
- ② Jaringan Bergerak
- ③ Jaringan Titik

SUMBER DATA DAN RIWAYAT PETA :

1. Cita Raster SPOT 6 dan SPOT 7 Perekaman Tahun 2016 - 2019
2. Peta Dasar yang telah disesuaikan dari Geospatial Information Society (GIS) tahun 2022
3. Peta RZWP 3-A SR dan 1: 250 000 Tahun 2022
4. Pengolahan Data dan Analisis Tahun 2022 - 2023

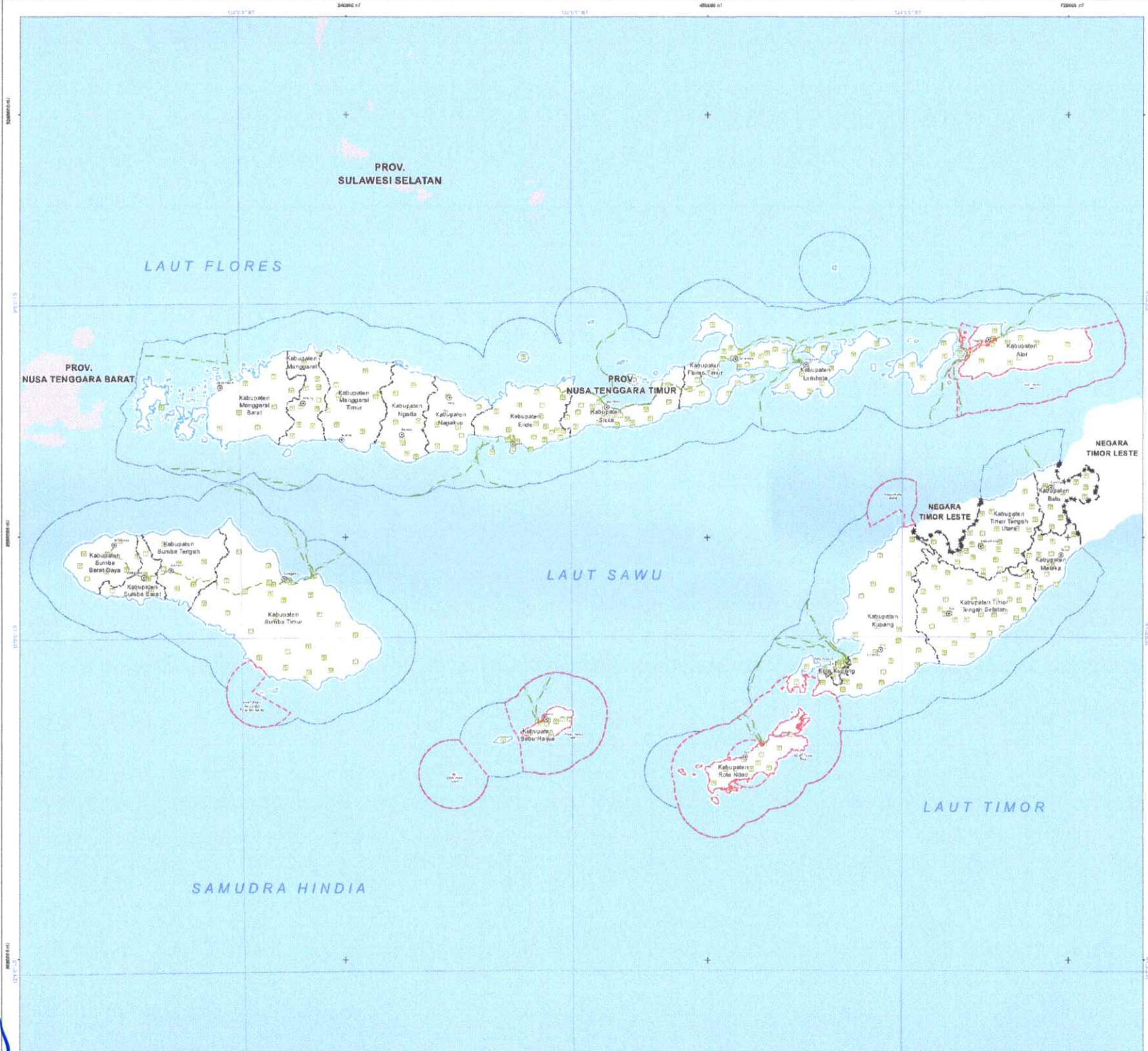
Catatan:
Peta ini tidak memiliki nilai mengikat secara administratif
Kecuali berdasarkan Zona UTM ERS dan ERS

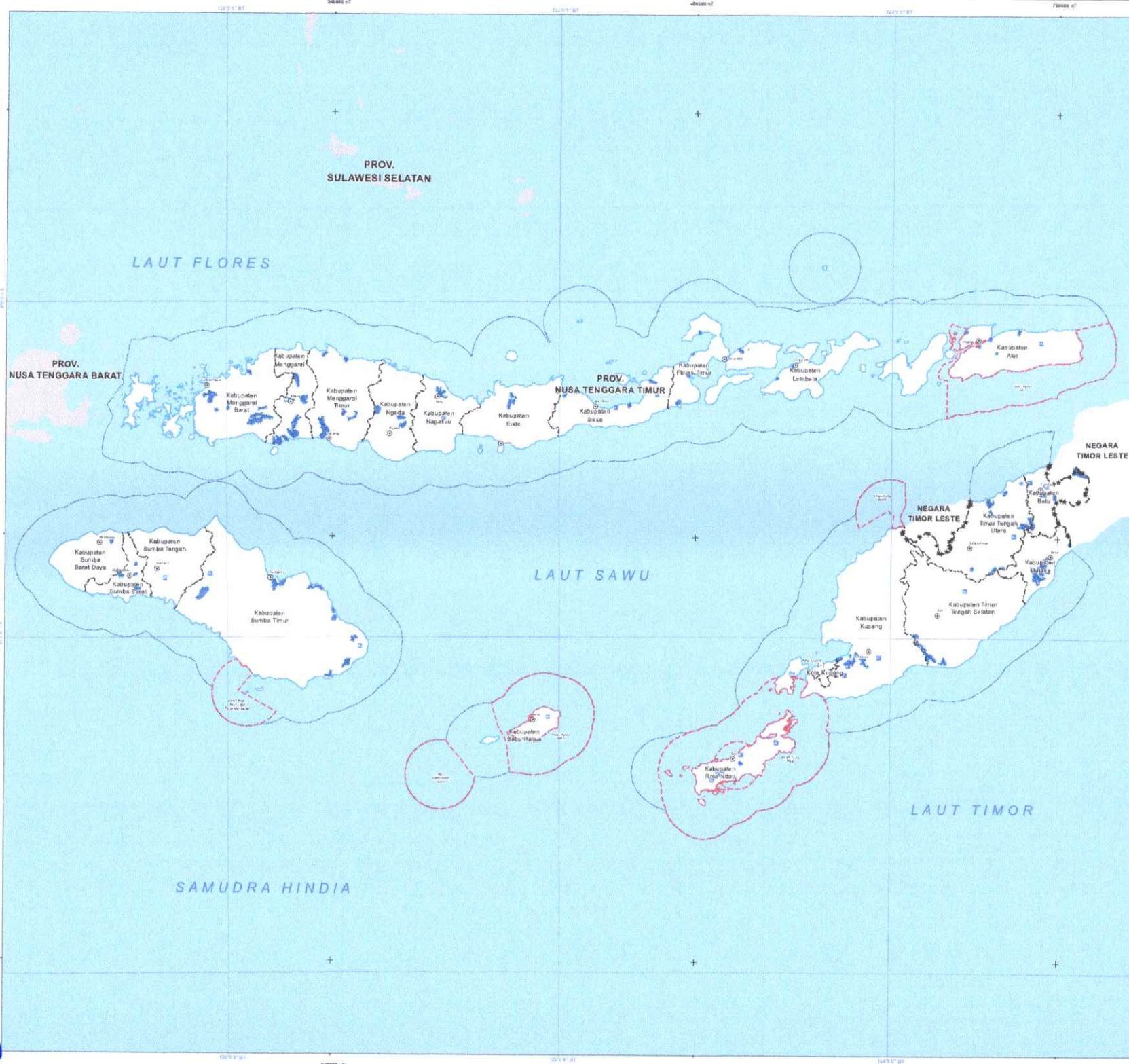
PARAF BERKAS:

DEKRETA RIS DAERAH	
ASISTEN PEMERINTAHAN DAN KESRA	
PE. KEPALA BIRU HUKUM	

PJ. GUBERNUR NUSA TENGGARA TIMUR


ANDRIKO NOTO SUSANTO



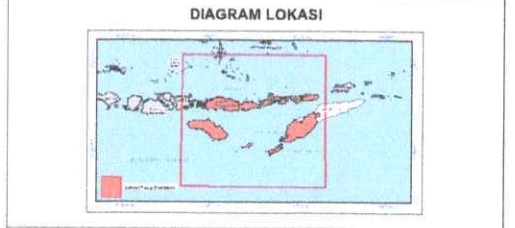


LAMPIRAN X
 PERATURAN DAERAH PROVINSI NUSA TENGGARA TIMUR
 NOMOR ... TAHUN 2024
 TENTANG
 RENCANA TATA RUANG WILAYAH PROVINSI
 NUSA TENGGARA TIMUR TAHUN 2024-2043

**PETA RENCANA STRUKTUR RUANG
 SISTEM JARINGAN SUMBER DAYA AIR**



Proyeksi : Universal Transverse Mercator
 Sistem Grid : Grid Geografis
 Datum Horizontal : Datum WGS 1984
 Datum Vertikal : Geoid EGM 2008



KETERANGAN

Bukota Pemerintahan	Batas Administrasi	Pelairan
1. Bukota Provinsi	— Batas Negara	— Garis Pantai
2. Ibu Kota Kabupaten/Kota	— Batas Kabupaten	— Kawasan Strategis Nasional Terbatas
	— Batas Wilayah Timor Leste	

**Rencana Struktur Ruang
 Sistem Jaringan Sumber Daya Air**

■ Bangunan Sumber Daya Air
 — Sistem Jaringan Irigasi

SUMBER DATA DAN RIWAYAT PETA :

1. Data Base SPOT 5 dan SPOT 7 Pukulama Tahun 2016 - 2019
2. Peta Dasar yang telah direvisi dari Badan Informasi Geospasial (BIG) tahun 2022
3. Peta RZWP-R Skala 1:250.000 tahun 2023
4. Pengumpulan Data dan Analisis Tahun 2022 - 2023

PARAF BERKES

SEKRETARIS DAERAH	
ASISTEN PEMERINTAHAN DAN KESRA	
PE KOPALA BIDANG	

PJ. GUBERNUR NUSA TENGGARA TIMUR
 ANDRIKO NOTO SUSANTO



PEMERINTAH PROVINSI NUSA TENGGARA TIMUR

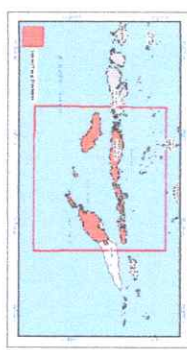
LAHIRAN XI
PERATURAN DAERAH PROVINSI NUSA TENGGARA TIMUR
KOMISI KEMENTERIAN
MAREK 2024
RENCANA TATA RUANG WILAYAH PROVINSI
NUSA TENGGARA TIMUR TAHUN 2024-2043

**PETA RENCANA STRUKTUR RUANG
SISTEM JARINGAN PRASARANA LAINNYA**

U
SKALA : 1:1.200.000
0 20 40 60 80 100 Km

Proyeksi : Universal Transverse Mercator
Sistem Grid : Grid Geografis
Datum Horizontal : Datum WGS 1984
Datum Vertikal : Geoid EGM 2008

DIAGRAM LOKASI

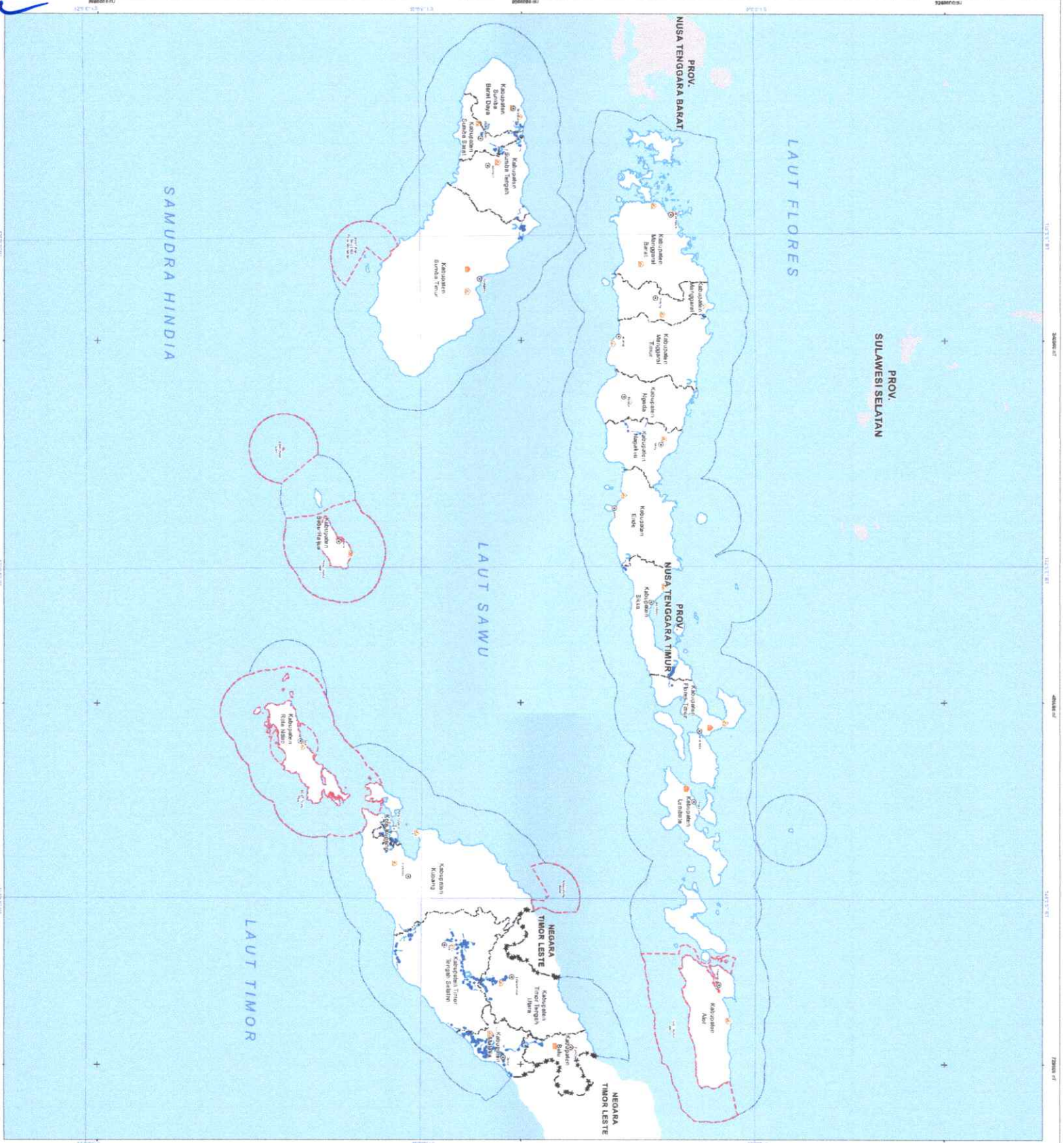


KETERANGAN

- Batas Pemerintahan**
 - Sisa Administrasi
 - Sisa Wilayah
 - Sisa Kabupaten
 - Sisa Kecamatan
 - Sisa Desa
- Batas**
 - Sisa Desa
 - Kawasan Strategis Nasional

Rencana Struktur Ruang

- Sistem Jaringan Prasarana Lainnya**
 - Sistem Jalan
 - Sistem Perantara Perhubungan Air Laut
 - Sistem Perantara Perhubungan Udara
 - Sistem Perantara Perhubungan Darat
 - Sistem Perantara Perhubungan Laut
 - Sistem Perantara Perhubungan Udara
 - Sistem Perantara Perhubungan Darat
 - Sistem Perantara Perhubungan Laut



SUMBER DATA DAN RIWAYAT PETA :

1. Data Sektoral dan Rencana Tata Ruang Wilayah Kabupaten Kupang, Tahun 2019
2. Data Sektoral dan Rencana Tata Ruang Wilayah Kabupaten Sikka, Tahun 2019
3. Data Sektoral dan Rencana Tata Ruang Wilayah Kabupaten Sabu, Tahun 2019
4. Data Sektoral dan Rencana Tata Ruang Wilayah Kabupaten Timor Tengah Selatan, Tahun 2019
5. Data Sektoral dan Rencana Tata Ruang Wilayah Kabupaten Timor Tengah Utara, Tahun 2019
6. Data Sektoral dan Rencana Tata Ruang Wilayah Kabupaten Timor Leste, Tahun 2019


Proyeksi : Universal Transverse Mercator
Sistem Grid : Grid Geografis
Datum Horizontal : Datum WGS 1984
Datum Vertikal : Geoid EGM 2008

NUPT (MELAKSI)

DESAIN (TAMBAH)	b
ADITIF (REVISI/PERUBAHAN/DAFTAR)	A, b
PE-CHEK (BRO YOKU)	k

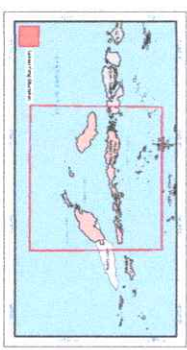
PJ. GUBERNUR NUSA TENGGARA TIMUR
ANDRIKO NOTO SUBANTO

PETA RENCANA POLA RUANG



Proyeksi : Universal Transversa Mercator
 Sistem Ghd : Ghd Geografis
 Datum Horizontal : Datum WGS 1984
 Datum Vertikal : Geoid EGM 2008

DIAGRAM LOKASI



KETERANGAN

- Ibu kota Pemerintahan**
 (●) Ibu kota Provinsi
 (●) Ibu kota Kabupaten
 (●) Ibu kota Kecamatan
- Batas Administrasi**
 (—) batas provinsi
 (---) batas kabupaten
 (---) batas kecamatan
- Peraturan**
 (□) Garis Pantai
 (□) Kawasan Strategis Nasional Terpadu

Rencana Pola Ruang

Kawasan Lindung	Kawasan Perlindungan
<ul style="list-style-type: none"> Batas Air Kawasan Cagar Budaya Kawasan Ekowisata Mangrove Kawasan Konservasi Kawasan Konservasi/Kawasan Perumahan Kawasan Puncak-dataran Konderwali di Laki 	<ul style="list-style-type: none"> Kawasan Perlindungan Strategis Kawasan yang Memberikan Perindungan terhadap Kawasan Bawahnya Kawasan yang Memberikan Perindungan terhadap Kawasan Bawahnya/Kawasan Perumahan Kawasan yang Memberikan Perindungan terhadap Kawasan Bawahnya/Kawasan Perumahan
Kawasan Budaya	Kawasan Perumahan
<ul style="list-style-type: none"> Kawasan Hilir Produksi Kawasan Hilir Produk/Kawasan Perumahan Kawasan Hilir Produksi/Kawasan Pertanian Kawasan Perikanan Kawasan Pertanian Kawasan Perikanan 	<ul style="list-style-type: none"> Kawasan Perumahan Kawasan Perumahan dan Kawasan Perdagangan dan Energi Kawasan Perumahan Kawasan Perumahan Kawasan Perumahan
Kawasan Perikanan	Kawasan Perumahan
<ul style="list-style-type: none"> Kawasan Perikanan Kawasan Perikanan 	<ul style="list-style-type: none"> Kawasan Perumahan Kawasan Perumahan Kawasan Perumahan Kawasan Perumahan

SUMBER DATA DAN RUMAH PETA :

1. Data Raster dan Vektor
2. Data Raster dan Vektor
3. Data Raster dan Vektor
4. Data Raster dan Vektor
5. Data Raster dan Vektor
6. Data Raster dan Vektor
7. Data Raster dan Vektor
8. Data Raster dan Vektor
9. Data Raster dan Vektor
10. Data Raster dan Vektor



LAMPIRAN XIII
 PERATURAN DAERAH PROVINSI NUSA TENGGARA TIMUR
 NOMOR 4 TAHUN 2024
 TENTANG
 RENCANA TATA RUANG WILAYAH PROVINSI NUSA TENGGARA TIMUR
 TAHUN 2024-2043

MATRIKS KESESUAIAN KEGIATAN PEMANFAATAN RUANG LAUT (KKPRL)

Zona Perikanan Tangkap	Kode Zona	Kab/Kota	Luas (Ha)	Koordinat		Diperbolehkan	Tidak Diperbolehkan	Diperbolehkan dengan syarat
				X	Y			
PT-01	Manggarai Barat		156.817,59	119° 33' 07.46769037" E	08° 52' 01.19480902" S	<ul style="list-style-type: none"> Kegiatan budidaya perikanan lokal/tradisional yang tidak mengganggu aktivitas perikanan tangkap Perlindungan keanekaragaman hayati; Penyelamatan dan perlindungan lingkungan perairan Penelitian dan pendidikan Survei dan/atau penelitian ilmiah pengambilan specimen untuk kepentingan rehabilitasi/konservasi Pengangkutan ikan hasil budidaya dengan Kapal nelayan kecil 	<ul style="list-style-type: none"> Pengambilan terumbu karang dari alam Dumping hasil dredging Kegiatan pengumpulan, pemanfaatan, pengolahan, pembuangan, dan penimbunan limbah B3 dan non B3 Kegiatan yang menghambat migrasi biota laut Penangkasan ikan yang menggunakan bahan peledak, 	<ul style="list-style-type: none"> Kegiatan pembuatan alat-alat perangkap/khusus dalam kapal; Kegiatan perbaikan atau pemeliharaan kapal/alat-alat terapung; Kegiatan pembuatan kapal/alat terapung; Pemasangan rumah ikan dan terumbu karang buatan; Pemasangan KJA Pembangunan TPI/PP Kegiatan Ship to ship Kapal pengangkut
			249.738,52	119° 48' 02.50147511" E	08° 19' 23.51201111" S			
PT-03	Manggarai Barat-Manggarai-Timur-Ngada-Nagekeo-Ende-Sikka-Flores Timur-Lembata-Alor		1.437.165,76	122° 26' 58.09044906" E	08° 10' 54.68621240" S	<ul style="list-style-type: none"> Kegiatan budidaya perikanan lokal/tradisional yang tidak mengganggu aktivitas perikanan tangkap Perlindungan keanekaragaman hayati; Penyelamatan dan perlindungan lingkungan perairan Penelitian dan pendidikan Survei dan/atau penelitian ilmiah pengambilan specimen untuk kepentingan rehabilitasi/konservasi Pengangkutan ikan hasil budidaya dengan Kapal nelayan kecil 	<ul style="list-style-type: none"> Pengambilan terumbu karang dari alam Dumping hasil dredging Kegiatan pengumpulan, pemanfaatan, pengolahan, pembuangan, dan penimbunan limbah B3 dan non B3 Kegiatan yang menghambat migrasi biota laut Penangkasan ikan yang menggunakan bahan peledak, 	<ul style="list-style-type: none"> Kegiatan pembuatan alat-alat perangkap/khusus dalam kapal; Kegiatan perbaikan atau pemeliharaan kapal/alat-alat terapung; Kegiatan pembuatan kapal/alat terapung; Pemasangan rumah ikan dan terumbu karang buatan; Pemasangan KJA Pembangunan TPI/PP Kegiatan Ship to ship Kapal pengangkut
			151.279,67	123° 35' 20.13898879" E	07° 47' 25.67450403" S			
PT-04	Lembata		900.337,90	122° 15' 39.73573953" E	08° 50' 18.02351115" S	<ul style="list-style-type: none"> Kegiatan budidaya perikanan lokal/tradisional yang tidak mengganggu aktivitas perikanan tangkap Perlindungan keanekaragaman hayati; Penyelamatan dan perlindungan lingkungan perairan Penelitian dan pendidikan Survei dan/atau penelitian ilmiah pengambilan specimen untuk kepentingan rehabilitasi/konservasi Pengangkutan ikan hasil budidaya dengan Kapal nelayan kecil 	<ul style="list-style-type: none"> Pengambilan terumbu karang dari alam Dumping hasil dredging Kegiatan pengumpulan, pemanfaatan, pengolahan, pembuangan, dan penimbunan limbah B3 dan non B3 Kegiatan yang menghambat migrasi biota laut Penangkasan ikan yang menggunakan bahan peledak, 	<ul style="list-style-type: none"> Kegiatan pembuatan alat-alat perangkap/khusus dalam kapal; Kegiatan perbaikan atau pemeliharaan kapal/alat-alat terapung; Kegiatan pembuatan kapal/alat terapung; Pemasangan rumah ikan dan terumbu karang buatan; Pemasangan KJA Pembangunan TPI/PP Kegiatan Ship to ship Kapal pengangkut
			250.96	123° 41' 51.61379541" E	08° 13' 56.23863532" S			
PT-05	Manggarai-Lembata-Alor		642.87	123° 25' 11.91722977" E	08° 21' 26.56699698" S	<ul style="list-style-type: none"> Kegiatan budidaya perikanan lokal/tradisional yang tidak mengganggu aktivitas perikanan tangkap Perlindungan keanekaragaman hayati; Penyelamatan dan perlindungan lingkungan perairan Penelitian dan pendidikan Survei dan/atau penelitian ilmiah pengambilan specimen untuk kepentingan rehabilitasi/konservasi Pengangkutan ikan hasil budidaya dengan Kapal nelayan kecil 	<ul style="list-style-type: none"> Pengambilan terumbu karang dari alam Dumping hasil dredging Kegiatan pengumpulan, pemanfaatan, pengolahan, pembuangan, dan penimbunan limbah B3 dan non B3 Kegiatan yang menghambat migrasi biota laut Penangkasan ikan yang menggunakan bahan peledak, 	<ul style="list-style-type: none"> Kegiatan pembuatan alat-alat perangkap/khusus dalam kapal; Kegiatan perbaikan atau pemeliharaan kapal/alat-alat terapung; Kegiatan pembuatan kapal/alat terapung; Pemasangan rumah ikan dan terumbu karang buatan; Pemasangan KJA Pembangunan TPI/PP Kegiatan Ship to ship Kapal pengangkut
			16.79	123° 22' 05.30374658" E	08° 18' 22.47744411" S			
PT-06	Lembata		3.780,98	123° 07' 30.44889266" E	08° 24' 48.26711773" S	<ul style="list-style-type: none"> Kegiatan budidaya perikanan lokal/tradisional yang tidak mengganggu aktivitas perikanan tangkap Perlindungan keanekaragaman hayati; Penyelamatan dan perlindungan lingkungan perairan Penelitian dan pendidikan Survei dan/atau penelitian ilmiah pengambilan specimen untuk kepentingan rehabilitasi/konservasi Pengangkutan ikan hasil budidaya dengan Kapal nelayan kecil 	<ul style="list-style-type: none"> Pengambilan terumbu karang dari alam Dumping hasil dredging Kegiatan pengumpulan, pemanfaatan, pengolahan, pembuangan, dan penimbunan limbah B3 dan non B3 Kegiatan yang menghambat migrasi biota laut Penangkasan ikan yang menggunakan bahan peledak, 	<ul style="list-style-type: none"> Kegiatan pembuatan alat-alat perangkap/khusus dalam kapal; Kegiatan perbaikan atau pemeliharaan kapal/alat-alat terapung; Kegiatan pembuatan kapal/alat terapung; Pemasangan rumah ikan dan terumbu karang buatan; Pemasangan KJA Pembangunan TPI/PP Kegiatan Ship to ship Kapal pengangkut
			0,47	123° 01' 38.08690831" E	08° 18' 55.04081660" S			
PT-07	Flores Timur		0,78	123° 01' 13.71137344" E	08° 18' 46.99057624" S	<ul style="list-style-type: none"> Kegiatan budidaya perikanan lokal/tradisional yang tidak mengganggu aktivitas perikanan tangkap Perlindungan keanekaragaman hayati; Penyelamatan dan perlindungan lingkungan perairan Penelitian dan pendidikan Survei dan/atau penelitian ilmiah pengambilan specimen untuk kepentingan rehabilitasi/konservasi Pengangkutan ikan hasil budidaya dengan Kapal nelayan kecil 	<ul style="list-style-type: none"> Pengambilan terumbu karang dari alam Dumping hasil dredging Kegiatan pengumpulan, pemanfaatan, pengolahan, pembuangan, dan penimbunan limbah B3 dan non B3 Kegiatan yang menghambat migrasi biota laut Penangkasan ikan yang menggunakan bahan peledak, 	<ul style="list-style-type: none"> Kegiatan pembuatan alat-alat perangkap/khusus dalam kapal; Kegiatan perbaikan atau pemeliharaan kapal/alat-alat terapung; Kegiatan pembuatan kapal/alat terapung; Pemasangan rumah ikan dan terumbu karang buatan; Pemasangan KJA Pembangunan TPI/PP Kegiatan Ship to ship Kapal pengangkut
			18.971,97	122° 53' 23.16964184" E	08° 25' 34.52946923" S			
PT-08	Flores Timur		10.885,85	119° 31' 32.71387700" E	09° 09' 47.79988520" S	<ul style="list-style-type: none"> Kegiatan budidaya perikanan lokal/tradisional yang tidak mengganggu aktivitas perikanan tangkap Perlindungan keanekaragaman hayati; Penyelamatan dan perlindungan lingkungan perairan Penelitian dan pendidikan Survei dan/atau penelitian ilmiah pengambilan specimen untuk kepentingan rehabilitasi/konservasi Pengangkutan ikan hasil budidaya dengan Kapal nelayan kecil 	<ul style="list-style-type: none"> Pengambilan terumbu karang dari alam Dumping hasil dredging Kegiatan pengumpulan, pemanfaatan, pengolahan, pembuangan, dan penimbunan limbah B3 dan non B3 Kegiatan yang menghambat migrasi biota laut Penangkasan ikan yang menggunakan bahan peledak, 	<ul style="list-style-type: none"> Kegiatan pembuatan alat-alat perangkap/khusus dalam kapal; Kegiatan perbaikan atau pemeliharaan kapal/alat-alat terapung; Kegiatan pembuatan kapal/alat terapung; Pemasangan rumah ikan dan terumbu karang buatan; Pemasangan KJA Pembangunan TPI/PP Kegiatan Ship to ship Kapal pengangkut
			233.228,41	120° 35' 03.05340898" E	09° 38' 05.28521443" S			
PT-09	Sumba Barat Daya-Sumba Barat-Sumba Tengah		5.133,37	120° 17' 03.12412451" E	10° 29' 21.30580015" S	<ul style="list-style-type: none"> Kegiatan budidaya perikanan lokal/tradisional yang tidak mengganggu aktivitas perikanan tangkap Perlindungan keanekaragaman hayati; Penyelamatan dan perlindungan lingkungan perairan Penelitian dan pendidikan Survei dan/atau penelitian ilmiah pengambilan specimen untuk kepentingan rehabilitasi/konservasi Pengangkutan ikan hasil budidaya dengan Kapal nelayan kecil 	<ul style="list-style-type: none"> Pengambilan terumbu karang dari alam Dumping hasil dredging Kegiatan pengumpulan, pemanfaatan, pengolahan, pembuangan, dan penimbunan limbah B3 dan non B3 Kegiatan yang menghambat migrasi biota laut Penangkasan ikan yang menggunakan bahan peledak, 	<ul style="list-style-type: none"> Kegiatan pembuatan alat-alat perangkap/khusus dalam kapal; Kegiatan perbaikan atau pemeliharaan kapal/alat-alat terapung; Kegiatan pembuatan kapal/alat terapung; Pemasangan rumah ikan dan terumbu karang buatan; Pemasangan KJA Pembangunan TPI/PP Kegiatan Ship to ship Kapal pengangkut
			406.691,18	119° 19' 09.67094876" E	09° 49' 48.23284678" S			
PT-010	Sumba Timur		103,59	123° 15' 10.48099726" E	10° 14' 52.88817888" S	<ul style="list-style-type: none"> Kegiatan budidaya perikanan lokal/tradisional yang tidak mengganggu aktivitas perikanan tangkap Perlindungan keanekaragaman hayati; Penyelamatan dan perlindungan lingkungan perairan Penelitian dan pendidikan Survei dan/atau penelitian ilmiah pengambilan specimen untuk kepentingan rehabilitasi/konservasi Pengangkutan ikan hasil budidaya dengan Kapal nelayan kecil 	<ul style="list-style-type: none"> Pengambilan terumbu karang dari alam Dumping hasil dredging Kegiatan pengumpulan, pemanfaatan, pengolahan, pembuangan, dan penimbunan limbah B3 dan non B3 Kegiatan yang menghambat migrasi biota laut Penangkasan ikan yang menggunakan bahan peledak, 	<ul style="list-style-type: none"> Kegiatan pembuatan alat-alat perangkap/khusus dalam kapal; Kegiatan perbaikan atau pemeliharaan kapal/alat-alat terapung; Kegiatan pembuatan kapal/alat terapung; Pemasangan rumah ikan dan terumbu karang buatan; Pemasangan KJA Pembangunan TPI/PP Kegiatan Ship to ship Kapal pengangkut
			103,59	123° 15' 10.48099726" E	10° 14' 52.88817888" S			

2

Zona	Kode Zona	Kab/Kota	Luas (Ha)	Koordinat		Diperbolehkan	Tidak Diperbolehkan	Diperbolehkan dengan syarat
				X	Y			
						<ul style="list-style-type: none"> • Pengambilan foto/video bawah laut untuk NonKomersil 		<ul style="list-style-type: none"> • Bongkar muat ikan • Kegiatan yang berkaitan dengan minyak dan Gas Bumi. • Pembangunan an PPSO (Floating Production Storage and Offloading) • Pembangunan an PLTU • Pembangunan an TERSUS • Penempatan Mooring • Budidaya Ikan hasil rekeyasa genetik • Pemasangan fasilitas mesin kalor Eksplorasi energi OTEC • pemindahan , dan/atau pembongkaran bangunan dan instalasi laut • Penanaman dan pergelaran kabel/pipa bawah laut • Intake dan outtake budidaya perikanan tambak. • Pembangunan an Sarana Bantu Navigasi

3

3

Zona	Kode Zona	Kab/Kota	Luas (Ha)	Koordinat		Diperbolehkan	Tidak Diperbolehkan	Diperbolehkan dengan syarat
				X	Y			
								<ul style="list-style-type: none"> • Pelayaran (SBNP) • Pembangunan an Pelabuhan Laut • Pembangunan an fasilitas pokok/pendukung pelabuhan • Pembangunan an terminal peti kemas • Pembangunan an terminal curah kering • Pembangunan an terminal curah cair • Pembangunan an terminal ro-ro • industri Bioteknologi / Bioteknologi Laut • Pembangunan an tempat perbaikan kapal • Pembangunan an pemecah gelombang (breakwater) • Pembangunan an turap (revetment) • pembangunan an groin; • Usaha pelayanan logistik dan perbekalan kapal perikanan • Pemancangan rumpun sesuai

Zona	Kode Zona	Kab/Kota	Luas (Ha)	Koordinat		Diperbolehkan	Tidak Diperbolehkan	Diperbolehkan dengan syarat
				X	Y			
								<ul style="list-style-type: none"> • ketentuan yang berlaku • Usaha bongkar muat barang • pengemasan • penumpukan, dan penyimpanan di pelabuhan • Pembangunan dermaga/Jetty Wisata/Marina • Pengembangan Pariwisata lainnya • Pengembangan Area Pelabuhan Laut • Pengoperasian Pelabuhan Pengumpan Regional dan Lokal • Pengerukan di wilayah perairan Pelabuhan • Usaha Jasa angkutan laut • Pembangunan pelabuhan Laut • Kegiatan riset atau survei • Usaha pelayanan

2

Zona	Kode Zona	Kab/Kota	Luas (Ha)	Koordinat		Diperbolehkan	Tidak Diperbolehkan	Diperbolehkan dengan syarat
				X	Y			
								<ul style="list-style-type: none"> • jasa pemanduan kapal. • Pengangkutan Garam • Pembangunan Fasilitas Industri penggarapan • Kegiatan pekerjaan penyelamatan (diving works) • Pembongkaran dan pengangkatan barang dan kapal tenggelam • Pembangunan an pembangkitan, transmisi dan distribusi tenaga listrik • Pembangunan stasiun pengisian bahan bakar minyak nelayan • Pengembangan alur pelayaran • Kegiatan intake dan outake kegiatan perikanan Laut. • Pengambilan foto/video bawah laut untuk

2

Zona	Kode Zona	Kab/Kota	Luas (Ha)	Koordinat		Diperbolehkan	Tidak Diperbolehkan	Diperbolehkan dengan syarat
				X	Y			
								<ul style="list-style-type: none"> • Diterapkan tujuan Komersil • Pembangunan dan dermaga bongkar muat hasil Perikanan • Usaha wisata edukasi • Usaha wisata dayung • Usaha wisata selam • Usaha wisata memancing • Usaha wisata selancar • Usaha Water Sport/olah raga air dan sejenisnya • Usaha beach club • Usaha hiburan dan rekreasi di permukaan dan di bawah laut • Usaha angkutan wisata • Usaha jasa perjalanan wisata • Usaha vila (cottage) di atas laut • Usaha wisata snorkeling • Usaha wisata

2

Zona	Kode Zona	Kab/Kota	Luas (Ha)	Koordinat		Diperbolehkan	Tidak Diperbolehkan	Diperbolehkan dengan syarat
				X	Y			
TOTAL ALOKASI RUANG								
			4.026.79 8,48					<ul style="list-style-type: none"> • >5GT – 30 GT • Kegiatan berlabuh kapal • Kegiatan pengembangan Energi Laut dan Fasilitas pendukungnya • Kegiatan reklamasi pada kodifikasi (PT-10) dan (PT-11)
								<ul style="list-style-type: none"> • Usaha wisata berenang • Usaha restoran di atas laut • Jasa Wisata Tirta • Pengambilan air laut selain energi • intake dan outtake untuk kegiatan pergaraman • Pembangunan sarana/jaringan energi laut • Kegiatan pertahanan dan keamanan • Penangkapan ikan dengan Kapal Kapasitas

2

Zona	Kode Zona	Kab/Kota	Luas (Ha)	Koordinat		Diperbolehkan	Tidak Diperbolehkan	Diperbolehkan dengan syarat
				X	Y			
								Kab. Flores Timur

9

Zona Perikanan Budidaya	Kode Zona	Kab/Kota	Luas (Ha)	Koordinat		Diperbolehkan	Tidak Diperbolehkan	Diperbolehkan dengan syarat
				X	Y			
	PB-01	Manggarai Barat	93,02	119° 48' 10.51691926" E	08° 45' 12.69692796" S	<ul style="list-style-type: none"> Kegiatan penangkapan ikan secara lokal/tradisional yang tidak mengganggu aktivitas perikanan budidaya Perlindungan keanekaragaman hayati laut; Penyelamatan dan perlindungan lingkungan Survei, penelitian dan pendidikan Pengangkutan ikan hasil budidaya dengan kapal nelayan Lokal Pengambilan specimen untuk rehabilitasi Bongkar muat hasil budidaya/oleh pembudidaya Lokal Budidaya laut skala kecil/lokal dengan metode, alat dan teknologi yang tidak merusak ekosistem wilayah pesisir dan pulau-pulau kecil Konservasi dan rehabilitasi ekosistem perairan Pengambilan foto/video bawah laut untuk NonKomersil Mitigasi Bencana Kegiatan penujian kapal perikanan/ perahu bermotor 	<ul style="list-style-type: none"> Pengambilan terumbu karang dari alam Dumping hasil dredging Kegiatan pengumpulan, pemanfaatan, pengolahan, pembuangan, dan penimbunan limbah B3 dan non B3 Kegiatan yang menghalangi alur migrasi biota laut Pemasangan rumah ikan dan alat bantu penangkapan ikan Penangkapan ikan yang menggunakan bahan peledak, bus dan / atau bahan beracun serta menggunakan alat tangkap yang bersifat merusak ekosistem di wilayah pesisir dan pulau - pulau kecil Penangkapan ikan dengan Kapal Kapasitas >SGT Penangkapan ikan menggunakan pukat hela (trawls), payang, cantrang, jaring lampara, dogol, dan sejenisnya Penangkapan ikan menggunakan sein nets dan sejenisnya Penangkapan ikan menggunakan LongBag setnet (jaring kantong besar) Penangkapan ikan menggunakan Squid Jiggng Penangkapan ikan menggunakan Longline (rawai Tunal) Penangkapan ikan menggunakan Pole and line Penangkapan ikan menggunakan Bouke 	<ul style="list-style-type: none"> Kegiatan yang berkaitan dengan minyak dan Gas Bumi. Pembangunan TPI/PP Penanaman dan Penggelaran Kabel /Pipa Bawah Laut Pembangunan Pelabuhan Laut Pembangunan fasilitas pokok/pendukung pelabuhan Pembangunan Terminal Khusus Pembangunan Pelabuhan Roro Pembangunan Terminal Peti Kemas Pembangunan terminal/dermaga LNG Pembangunan terminal/dermaga TBBM Intake air untuk sea water reverse osmosis (SWRO) Intake dan outtake kegiatan peragaman Intake dan outtake kegiatan Perikanan Tambak Intake dan outtake kegiatan budidaya Perikanan Laut Pengambilan air laut untuk kegiatan selain energi Usaha wisata rekreasi; Usaha wisata selancar Usaha angkutan laut wisata Usaha wisata
	PB-02	Manggarai Barat	115,17	119° 48' 08.05921877" E	08° 44' 03.01693491" S			
	PB-03	Manggarai Barat	131,74	119° 48' 01.13020233" E	08° 31' 20.25654396" S			
	PB-04	Manggarai Barat	612,38	119° 53' 25.62202718" E	08° 26' 54.18692647" S			
	PB-05	Manggarai Barat	1.942,41	119° 59' 56.865440581" E	08° 25' 41.86768464" S			
	PB-06	Manggarai Barat	226,82	120° 01' 29.87497554" E	08° 21' 54.17380705" S			
	PB-07	Manggarai Barat	8.828,12	120° 06' 45.73316485" E	08° 22' 05.16389098" S			
	PB-08	Manggarai Barat	217,93	120° 15' 34.14531802" E	08° 17' 18.83921905" S			
	PB-09	Manggarai Timur	106,04	120° 33' 42.79755035" E	08° 17' 41.76657483" S			
	PB-010	Manggarai Timur	164,29	120° 39' 05.46956723" E	08° 17' 17.35500336" S			
	PB-011	Manggarai Timur	622,30	120° 49' 11.88812090" E	08° 20' 51.69896046" S			
	PB-012	Manggarai Timur	266,21	120° 56' 47.57583952" E	08° 21' 31.55721402" S			
	PB-013	Ngada	194,88	121° 08' 35.69764066" E	08° 25' 52.51681844" S			
	PB-014	Nagekeo-Ende	2.405,34	121° 32' 02.05118506" E	08° 35' 01.11441663" S			
	PB-015	Sikka	520,38	122° 34' 29.35847373" E	08° 25' 40.78031966" S			
	PB-016	Sikka	95,17	122° 36' 41.00688634" E	08° 22' 41.81607220" S			
	PB-017	Sikka	243,64	122° 37' 36.02641336" E	08° 22' 42.00379554" S			
	PB-018	Flores Timur	274,77	122° 53' 37.80115314" E	08° 23' 52.55046856" S			
	PB-019	Flores Timur	240,22	122° 48' 03.70081914" E	08° 26' 21.35192129" S			
	PB-020	Kupang	959,11	123° 24' 41.01346950" E	10° 13' 15.46762470" S			
	PB-021	Kupang	188,95	123° 29' 00.00457906" E	10° 13' 48.94574318" S			
	PB-022	Sumba Timur	3.481,18	120° 13' 22.36007095" E	09° 30' 08.41163012" S			
	PB-023	Sumba Timur	539,08	120° 19' 36.25008186" E	09° 39' 32.14722865" S			
	PB-024	Sumba Timur	8.959,18	120° 31' 09.56594758" E	09° 40' 09.19068100" S			
	PB-025	Sumba Timur	192,85	120° 02' 36.53374982" E	10° 07' 49.99372442" S			
	PB-026	Sumba Timur	3.794,08	119° 47' 42.00732154" E	09° 54' 45.97507419" S			
	PB-027	Sumba Tengah	205,45	119° 34' 56.97335634" E	09° 46' 11.93985117" S			

3

2

Zona	Kode Zona	Kab/Kota	Luas (Ha)	Koordinat		Diperbolehkan	Tidak Diperbolehkan	Diperbolehkan dengan syarat
				X	Y			
							Ami	<ul style="list-style-type: none"> • Usaha edukasi • Usaha dermaga/Jety wisata/Marina • Usaha kegiatan hiburan dan rekreasi • Usaha jasa perjalanan wisata • Usaha wisata olahraga • air/Waterspot dan sejenisnya • Usaha wisata tontonan • Usaha wisata alam peraran • Usaha Jasa Wisata Tirta (bahari) • Pengembangan Pariwisata lainnya • Pengambilan foto/video bawah laut untuk Komersil • Usaha wisata selam • Usaha wisata memancing • Usaha vila(cottage) diatas laut • Usaha wisata norkeling • Usaha wisata wisataberenang • Usaha wisata hiburan dan rekreasi • Usaha restorandi ataslaut • Pengambilan barang-barang purbakala • Pengangkutan barang muatan dan Kapal Tenggelam • Pengangkutan ikan hasil budidaya dengan Kapal Pengangkut Ikan Hidup • Pembangunan PLTU

Zona	Kode Zona	Kab/Kota	Luas (Ha)	Koordinat		Diperbolehkan	Tidak Diperbolehkan	Diperbolehkan dengan syarat
				X	Y			
								<ul style="list-style-type: none"> • Kegiatan Instalasi Pembangkit Listrik • Pembongkaran dan pemindahan bangunan dan instalasi laut • Pembangunan Sarana Bantu Navigasi • Pembangunan breakwater (pemecah gelombang) • Pembangunan turap (revetment) • pembangunan pemukiman • Kegiatan perbaikan kapal • Kegiatan riset atau survei • Pembangunan Fasilitas Pokok/Pendukung Kepeleluhana • Usaha pelayanan jasa pemanduan kapal. • Pengangkutan Garam • Pembangunan Fasilitas Infrastruktur Industri • penggarapan • Kegiatan pekerjaan penyelaman (diving works). • Kegiatan pemindahan muatan dan ataubahan bakar • Penarikan (Towing) • Pengapungan (refloating) • Pengintroduksian organisme hasil rekayasa genetika • Pembangunan pembangkitan, transmisi, distribusi

Zona	Kode Zona	Kab/Kota	Luas (Ha)	Koordinat		Diperbolehkan	Tidak Diperbolehkan	Diperbolehkan dengan syarat
				X	Y			
TOTAL ALOKASI RUANG			35.620,71 Ha					<ul style="list-style-type: none"> • tenaga listrik • Pembangunan stasiun pengisian bahan bakar nelayan • Kegiatan pertahanan keamanan • Pembangunan dermaga/jety untuk bongkar muat hasil budidaya perikanan • Budidaya laut skala menengah sampai besar dengan metode, alat dan teknologi yang tidak merusak ekosistem di wilayah pesisir;

2

Zona	Kode Zona	Kab/Kota	Luas (Ha)	Koordinat		Diperbolehkan	Tidak Diperbolehkan	Diperbolehkan dengan syarat
				X	Y			
Zona Pelabuhan Laut	PL-01	Manggarai Barat	40,36	119° 52' 33.61804845" E	08° 29' 36.05861039" S	• Perlindungan keanekaragaman hayati;		• Kegiatan yang berkaitan dengan minyak dan Gas Bumi
	PL-02	Manggarai Barat	2,11	119° 52' 18.19040742" E	08° 27' 48.67201847" S	• Penyelamatan dan perlindungan lingkungan;		• Fasilitas penunjang dermatitis
	PL-03	Manggarai Barat	12,13	119° 51' 41.22170027" E	08° 25' 46.78357516" S	• Penggunaan galah untuk mendorong perahu	• Pengambilan terumbu karang dari alam	• Usaha angkutn laut wisata
	PL-04	Manggarai Barat	1,15	119° 52' 47.68467571" E	08° 26' 04.69933382" S	• Penggunaan galah untuk mendorong perahu	• Dumping hasil dredging	• Usaha jasa peralanan wisata
	PL-05	Manggarai Barat	7,30	119° 53' 30.68950048" E	08° 27' 45.11801374" S	• Kegiatan pengumpulan, pemanfaatan, pengolahan, dan penimbunan limbah B3 dan non B3	• Kegiatan pengumpulan, pemanfaatan, pengolahan, dan penimbunan limbah B3 dan non B3	• Pengambilan barang-barang purbakala
	PL-06	Manggarai Barat	783,84	119° 55' 26.93833487" E	08° 27' 05.75135635" S	• Kegiatan pengujian kapal /perahu bermotor Koservasi dan rehabilitasi ekosistem pesisir	• Usaha wisata selam	• Pengambilan barang-barang purbakala
	PL-07	Manggarai Barat	10,39	119° 57' 05.30941214" E	08° 27' 12.51044253" S	• Kegiatan pengujian kapal /perahu bermotor Koservasi dan rehabilitasi ekosistem pesisir	• Usaha wisata selam	• Pengambilan barang-barang purbakala
	PL-08	Manggarai Barat	9,44	119° 58' 38.61344273" E	08° 26' 35.23461776" S	• Kegiatan pengujian kapal /perahu bermotor Koservasi dan rehabilitasi ekosistem pesisir	• Usaha wisata selam	• Pengambilan barang-barang purbakala
	PL-09	Manggarai Barat	2,47	119° 59' 31.36963701" E	08° 27' 32.05486450" S	• Kegiatan pengujian kapal /perahu bermotor Koservasi dan rehabilitasi ekosistem pesisir	• Usaha wisata selam	• Pengambilan barang-barang purbakala
	PL-10	Manggarai Barat	4,16	119° 59' 40.37678262" E	08° 26' 18.19082009" S	• Kegiatan pengujian kapal /perahu bermotor Koservasi dan rehabilitasi ekosistem pesisir	• Usaha wisata selam	• Pengambilan barang-barang purbakala
	PL-11	Manggarai Barat	2,69	120° 00' 22.51729217" E	08° 26' 43.98347150" S	• Kegiatan pengujian kapal /perahu bermotor Koservasi dan rehabilitasi ekosistem pesisir	• Usaha wisata selam	• Pengambilan barang-barang purbakala
	PL-12	Manggarai Barat	4,65	120° 01' 36.98291341" E	08° 22' 56.13827649" S	• Kegiatan pengujian kapal /perahu bermotor Koservasi dan rehabilitasi ekosistem pesisir	• Usaha wisata selam	• Pengambilan barang-barang purbakala
	PL-13	Manggarai Barat	1,93	120° 02' 47.78774048" E	08° 23' 21.17502153" S	• Kegiatan pengujian kapal /perahu bermotor Koservasi dan rehabilitasi ekosistem pesisir	• Usaha wisata selam	• Pengambilan barang-barang purbakala
	PL-14	Manggarai Barat	262,15	120° 27' 35.02675729" E	08° 16' 48.21956207" S	• Kegiatan pengujian kapal /perahu bermotor Koservasi dan rehabilitasi ekosistem pesisir	• Usaha wisata selam	• Pengambilan barang-barang purbakala
	PL-15	Manggarai Barat	20,77	121° 12' 51.53464876" E	08° 27' 21.88460513" S	• Kegiatan pengujian kapal /perahu bermotor Koservasi dan rehabilitasi ekosistem pesisir	• Usaha wisata selam	• Pengambilan barang-barang purbakala
	PL-16	Manggarai Barat	148,44	121° 19' 40.99567116" E	08° 30' 35.12558410" S	• Kegiatan pengujian kapal /perahu bermotor Koservasi dan rehabilitasi ekosistem pesisir	• Usaha wisata selam	• Pengambilan barang-barang purbakala
	PL-17	Manggarai Barat	121,94	121° 41' 51.19149619" E	08° 29' 57.66388783" S	• Kegiatan pengujian kapal /perahu bermotor Koservasi dan rehabilitasi ekosistem pesisir	• Usaha wisata selam	• Pengambilan barang-barang purbakala
	PL-18	Manggarai Barat	78,67	121° 48' 33.58749408" E	08° 30' 11.02659675" S	• Kegiatan pengujian kapal /perahu bermotor Koservasi dan rehabilitasi ekosistem pesisir	• Usaha wisata selam	• Pengambilan barang-barang purbakala
	PL-19	Manggarai Barat	428,97	122° 13' 17.68516761" E	08° 36' 29.04745116" S	• Kegiatan pengujian kapal /perahu bermotor Koservasi dan rehabilitasi ekosistem pesisir	• Usaha wisata selam	• Pengambilan barang-barang purbakala
	PL-20	Manggarai Barat	30,30	122° 15' 54.94319061" E	08° 37' 52.83076137" S	• Kegiatan pengujian kapal /perahu bermotor Koservasi dan rehabilitasi ekosistem pesisir	• Usaha wisata selam	• Pengambilan barang-barang purbakala
PL-21	Manggarai Barat	25,30	122° 17' 29.71138769" E	08° 38' 26.70497423" S	• Kegiatan pengujian kapal /perahu bermotor Koservasi dan rehabilitasi ekosistem pesisir	• Usaha wisata selam	• Pengambilan barang-barang purbakala	
PL-22	Manggarai Barat	7,84	122° 54' 55.27838213" E	08° 20' 09.45436984" S	• Kegiatan pengujian kapal /perahu bermotor Koservasi dan rehabilitasi ekosistem pesisir	• Usaha wisata selam	• Pengambilan barang-barang purbakala	
PL-23	Manggarai Barat	188,41	122° 59' 07.23540590" E	08° 20' 57.34006829" S	• Kegiatan pengujian kapal /perahu bermotor Koservasi dan rehabilitasi ekosistem pesisir	• Usaha wisata selam	• Pengambilan barang-barang purbakala	
PL-24	Manggarai Barat	361,71	123° 24' 06.86541639" E	08° 21' 43.73378597" S	• Kegiatan pengujian kapal /perahu bermotor Koservasi dan rehabilitasi ekosistem pesisir	• Usaha wisata selam	• Pengambilan barang-barang purbakala	
PL-25	Manggarai Barat	2.596,46	121° 41' 29.17220998" E	08° 52' 06.76092152" S	• Kegiatan pengujian kapal /perahu bermotor Koservasi dan rehabilitasi ekosistem pesisir	• Usaha wisata selam	• Pengambilan barang-barang purbakala	
PL-26	Manggarai Barat	2.565,99	121° 36' 37.16905552" E	08° 50' 16.14850732" S	• Kegiatan pengujian kapal /perahu bermotor Koservasi dan rehabilitasi ekosistem pesisir	• Usaha wisata selam	• Pengambilan barang-barang purbakala	
PL-27	Manggarai Barat	1,61	121° 19' 32.20538944" E	08° 54' 24.35330149" S	• Kegiatan pengujian kapal /perahu bermotor Koservasi dan rehabilitasi ekosistem pesisir	• Usaha wisata selam	• Pengambilan barang-barang purbakala	
PL-28	Manggarai Barat	46,37	121° 08' 29.10567882" E	08° 54' 02.47185836" S	• Kegiatan pengujian kapal /perahu bermotor Koservasi dan rehabilitasi ekosistem pesisir	• Usaha wisata selam	• Pengambilan barang-barang purbakala	
PL-29	Manggarai Barat	4,99	120° 51' 15.70646202" E	08° 50' 32.70766837" S	• Kegiatan pengujian kapal /perahu bermotor Koservasi dan rehabilitasi ekosistem pesisir	• Usaha wisata selam	• Pengambilan barang-barang purbakala	
PL-30	Manggarai Barat	7,03	120° 36' 36.71258394" E	08° 49' 36.90622021" S	• Kegiatan pengujian kapal /perahu bermotor Koservasi dan rehabilitasi ekosistem pesisir	• Usaha wisata selam	• Pengambilan barang-barang purbakala	
PL-31	Manggarai Barat	387,90	120° 15' 17.09022107" E	09° 37' 57.22722561" S	• Kegiatan pengujian kapal /perahu bermotor Koservasi dan rehabilitasi ekosistem pesisir	• Usaha wisata selam	• Pengambilan barang-barang purbakala	
PL-32	Manggarai Barat	11,78	119° 25' 01.70735547" E	09° 45' 52.96006086" S	• Kegiatan pengujian kapal /perahu bermotor Koservasi dan rehabilitasi ekosistem pesisir	• Usaha wisata selam	• Pengambilan barang-barang purbakala	
PL-33	Manggarai Barat	2.911,06	123° 29' 55.57457615" E	10° 11' 57.36166926" S	• Kegiatan pengujian kapal /perahu bermotor Koservasi dan rehabilitasi ekosistem pesisir	• Usaha wisata selam	• Pengambilan barang-barang purbakala	
PL-34	Manggarai Barat	1,92	123° 27' 57.10295969" E	10° 11' 41.54843528" S	• Kegiatan pengujian kapal /perahu bermotor Koservasi dan rehabilitasi ekosistem pesisir	• Usaha wisata selam	• Pengambilan barang-barang purbakala	
PL-35	Manggarai Barat	0,57	123° 28' 59.80405806" E	10° 11' 05.71583304" S	• Kegiatan pengujian kapal /perahu bermotor Koservasi dan rehabilitasi ekosistem pesisir	• Usaha wisata selam	• Pengambilan barang-barang purbakala	
PL-36	Manggarai Barat	11,36	123° 30' 37.68525055" E	10° 13' 09.13191334" S	• Kegiatan pengujian kapal /perahu bermotor Koservasi dan rehabilitasi ekosistem pesisir	• Usaha wisata selam	• Pengambilan barang-barang purbakala	
PL-37	Manggarai Barat	3,29	123° 29' 16.61665387" E	10° 13' 27.69660360" S	• Kegiatan pengujian kapal /perahu bermotor Koservasi dan rehabilitasi ekosistem pesisir	• Usaha wisata selam	• Pengambilan barang-barang purbakala	
PL-38	Manggarai Barat	139,77	124° 29' 44.05936030" E	09° 10' 24.33227035" S	• Kegiatan pengujian kapal /perahu bermotor Koservasi dan rehabilitasi ekosistem pesisir	• Usaha wisata selam	• Pengambilan barang-barang purbakala	
PL-39	Manggarai Barat	137,40	124° 51' 39.47492619" E	08° 59' 32.72847173" S	• Kegiatan pengujian kapal /perahu bermotor Koservasi dan rehabilitasi ekosistem pesisir	• Usaha wisata selam	• Pengambilan barang-barang purbakala	
PL-40	Manggarai Barat	5,03	124° 46' 02.45165600" E	09° 50' 44.27366285" S	• Kegiatan pengujian kapal /perahu bermotor Koservasi dan rehabilitasi ekosistem pesisir	• Usaha wisata selam	• Pengambilan barang-barang purbakala	

PL-041 Timor Tengah Selatan 4,84 124° 32' 09.64118558" E 10° 01' 31.64189136" S

Zona	Kode Zona	Kab/Kota	Luas (Ha)	Koordinat		Diperbolehkan	Tidak Diperbolehkan	Diperbolehkan dengan syarat transmisi, distribusi tenaga listrik
				X	Y			
								<ul style="list-style-type: none"> • Usaha pelayanan logistik dan perbekalan kapal • Pengembangan dermaga/pelabuhan perikanan • Pembangunan Pelabuhan Laut • Pembangunan Jetty • Pertahanan dan keamanan • Kegiatan kapal penunjang skala kecil • Kegiatan tambat labuh kapal ikan tradisional • Pembangunan FPSO (Floating Production Storage and Offloading) • Pembangunan PLTU • Pemasangan fasilitas turbin generator energi • Kegiatan Instalasi Pembangkit Listrik • Pemindahan, pembongkaran bangunan dan instalasi laut • Penanaman dan pergelaran pipa dan kabel bawah laut • Pengerukan di wilayah perairan Pelabuhan • Pembangunan Terminal • Regasifikasi LNG • Kegiatan pekerjaan penyelaman (diving works) • Pembangunan dan pengoperasian

3

Zona	Kode Zona	Kab/Kota	Luas (Ha)	Koordinat		Diperbolehkan	Tidak Diperbolehkan	Diperbolehkan dengan syarat
				X	Y			
Total Alokasi Ruang		11.394,48 Ha						<ul style="list-style-type: none"> • Pembangunan terminal Khusus • Pembangunan Fasilitas Terapung • Pembangunan Terminal • Pengangkut Sumber daya alam termasuk bahan Tambang • Penetapan dan pengembangan alur pelayaran • Fasilitas pokok/Pendukung Kepelabuhanan • Pembangunan breakwater (pemecah gelombang) • Pembangunan turap (revetment) • Kegiatan pekerjaan penyelaman (diving Works) • Kegiatan bangunan Pengapungan (refloating) • Pemasangan mooring (tambat labuh) • Pembangunan groin;

Zona	Kode Zona	Kab/ Kota	Luas (Ha)	Koordinat		Diperbolehkan	Tidak Diperbolehkan	Diperbolehkan dengan syarat
				X	Y			
Zona Pariwisata	W-01	Manggarai Barat	60,71	119° 48' 04.22731864" E	08° 35' 06.97680292" S	<ul style="list-style-type: none"> Kegiatan penangkapan ikan menggunakan pancing tangan oleh nelayan lokal pada saat tidak ada kegiatan pariwisata membantu pekerjaan teknis terhadap kapal-kapal yang masih mengempung tetapi sedang mendapat malapetaka Mitigasi Bencana dan Kondisi darurat di laut; Penangkapan ikan/pengambilan hasil laut saat surut menggunakan peralatan tradisional Kegiatan rehabilitasi ekosistem pesisir Penelitian dan pendidikan Pengambilan foto/video bawah laut untuk tujuan nonkomersil Penggunaan galah untuk mendorong perahu Penyelamatan dan perlindungan lingkungan Perlindungan keanekaragaman hayati; Pengambilan specimen terumbu karang untuk rehabilitasi Kegiatan spearfishing 	<ul style="list-style-type: none"> Pengambilan terumbu karang dari alam Dumping hasil dredging Kegiatan pengumpulan, pemanfaatan, pengolahan, pembuangan, dan penimbunan limbah B3 dan non B3 Budidaya Ikan hasil rekayasa genetik Bongkar muat ikan, kecuali nelayan lokal Kegiatan Industri Galangan Kapal dengan sistem Graving Dock Kapal Kegiatan reklamasi selain pada kodifikasi (W-01) Kabupaten Manggarai Barat Kegiatan Penangkapan ikan kecuali yang dilakukan oleh nelayan lokal/tradisional Pembangunan terminal curah Pembangunan terminal curah kering Pembangunan terminal peti kemas Pembangunan terminal ro-ro Penangkapan ikan bahan peledak, bus dan / atau bahan beracun serta menggunakan alat tangkap yang bersifat merusak ekosistem di wilayah pesisir Penempatan taliang (bahan yang 	<ul style="list-style-type: none"> Kegiatan yang berkaitan dengan minyak dan Gas Bumi Usaha Wisata Tirta edukasi Usaha wisata olahraga Usaha wisata air/Waterspot dan sejenisnya Usaha wisata memancing Usaha kegiatan hiburan dan rekreasi Usaha angkutan laut Usaha jasa perjalanan wisata Usaha restoran di atas laut Usaha wisata alam perairan Usaha angkutan laut wisata Usaha cafe/bar/Beach Club Pembangunan jetty/dermaga wisata/marina Pembangunan Tersus Usaha Perjalanan Wisata Usaha perikanan budidaya Usaha perikanan budidaya mendukung pariwisata Usaha vila (cottage) di atas laut Usaha wisata dayung Pembangunan Tempat perbaikan kapal Pengambilan
	W-02	Manggarai Barat	13,77	119° 47' 14.42198174" E	08° 33' 15.57358303" S			
	W-03	Manggarai Barat	28,73	119° 47' 15.28811550" E	08° 32' 49.41564981" S			
	W-04	Manggarai Barat	1,89	119° 49' 52.83272483" E	08° 32' 46.07995617" S			
	W-05	Manggarai Barat	42,91	119° 51' 42.91409893" E	08° 29' 32.92532516" S			
	W-06	Manggarai Barat	5,05	119° 51' 49.64466981" E	08° 29' 04.12923389" S			
	W-07	Manggarai Barat	13,99	119° 52' 45.62157939" E	08° 28' 40.56809305" S			
	W-08	Manggarai Barat	3,35	119° 52' 02.48980011" E	08° 24' 41.39495455" S			
	W-09	Manggarai	1.252,92	120° 21' 30.17257812" E	08° 16' 56.46474908" S			
	W-010	Manggarai	411,99	120° 25' 54.81685408" E	08° 14' 55.15034980" S			
	W-011	Manggarai	4,81	120° 31' 39.76056664" E	08° 16' 21.69196753" S			
	W-012	Manggarai	77,53	120° 35' 27.98063229" E	08° 17' 38.08193371" S			
	W-013	Manggarai	440,23	120° 36' 50.41915620" E	08° 15' 26.65311870" S			
	W-014	Timor Tengah Utara	156,64	124° 30' 55.98771100" E	09° 10' 38.67491746" S			
	W-015	Timor Tengah Utara	190,92	124° 32' 16.63510983" E	09° 10' 35.03920880" S			
	W-016	Sumba Timur	10,63	120° 13' 51.56626759" E	09° 35' 33.40159007" S			
	W-017	Sumba Timur	62,10	120° 25' 51.20678216" E	09° 37' 30.33951658" S			
	W-018	Sumba Timur	2.516,50	119° 56' 42.95000732" E	10° 00' 08.56038889" S			
	W-019	Sumba Tengah	2.345,36	119° 38' 14.49107311" E	09° 47' 26.23020915" S			
	W-020	Sumba Tengah	47,79	119° 32' 43.71723371" E	09° 45' 17.5308448" S			
	W-021	Sumba Barat	2,01	119° 24' 42.90137241" E	09° 46' 10.909544472" S			
	W-022	Sumba Barat	12,75	119° 22' 24.96745009" E	09° 46' 45.34161793" S			

2

Zona	Kode Zona	Kab/Kota	Luas (Ha)	Koordinat		Diperbolehkan	Tidak Diperbolehkan	Diperbolehkan dengan syarat
				X	Y			
						<ul style="list-style-type: none"> • Kegiatan hiburan dan rekreasi • Kegiatan wisata alam perairan • Kegiatan memancing • Kegiatan wisata berenang • Kegiatan wisata dayung • Kegiatan wisata edukasi • Kegiatan wisata selam • Kegiatan wisata snorkeling 	<ul style="list-style-type: none"> • tertinggal setelah pemisahan fraksi) di bawah laut • Pengintroduksian organisme hasil rekayasa genetika 	<ul style="list-style-type: none"> • foto/video barwah laut untuk tujuan komersil • Usaha wisata memancing • Usaha wisata olahraga tirta • Usaha wisata selam • Usaha wisata selancar • Pengembangan pariwisata lainnya • Pembangunan stasiun pengisian bahan bakar • Pertahanan dan keamanan • Kegiatan reklamasi pada kodefilksi (W-01) Kabupaten Manggarai Barat • Pengambilan barang-barang purbakala • Pemasangan rumpun sesuai ketentuan yang berlaku • Pengambilan barang, muatan dan kapal tenggelam • Pengambilan Air selain Energi • Intake dan Outtake SWRO • Penanaman dan Pergelaran Pipa/Kabel Bawah Laut; • Penempatan Sarana Navigasi Laut • Fasilitas Pokok/Pendukung Dermaga • Penempatan Moring • Intake dan outtake kegiatan budidaya Perikanan Tambak • Kegiatan berlubuh kapal

2

Zona	Kode Zona	Kab/Kota	Luas (Ha)	Koordinat		Diperbolehkan	Tidak Diperbolehkan	Diperbolehkan dengan syarat
				X	Y			
Total A.lokasi Ruang								
		7.702,56 Ha						

2

Zona	Kode Zona	Kab/Kota	Luas (Ha)	Koordinat		Diperbolehkan	Tidak Diperbolehkan	Diperbolehkan dengan syarat
				X	Y			
Zona Pelabuhan Perikanan	PP-01	Manggarai Barat	5,02	119° 52' 38.09910750" E	08° 29' 04.58713546" S	<ul style="list-style-type: none"> • Perlindungan keanekaragaman hayati; • Penyelamatan dan perlindungan lingkungan; • Penggunaan galah untuk mendorong perahu Koservasi dan rehabilitasi ekosistem pesisir • Penangkapan ikan/pengambilan hasil laut saat surut menggunakan peralatan tradisional • Kegiatan perbaikan atau pemeliharaan kapal • Kegiatan membantu pekerjaan teknis terhadap kapal-kapal yang masih menggapung tetapi sedang mendapat malapetaka • Penarikan (Towing) kapal/perahu motor • Kegiatan tambat labuh kapal ikan tradisional 	<ul style="list-style-type: none"> • Pengambilan terumbu karang dari alam • Dumping hasil dredging • Kegiatan pengumpulan, pemanfaatan, pengolahan, pembuangan, dan penimbunan limbah B3 dan non B3 • Usaha wisata dayung • Usaha wisata selam • Usaha wisata selancar • Usaha wisata olahraga tirta • Usaha vila (cottage) di atas laut • Usaha wisata snorkeling • Usaha wisata berenang • Kegiatan Budidaya yang menghalangi alur pelayaran • Pemancangan Keramba Jaring Apung • Pemancangan alat bantu penangkapan ikan • Kegiatan penangkapan ikan, kecuali yang dilakukan oleh nelayan lokal/tradisional • dengan alat tangkap pancing tangan (Hand line) • Pengintroduksian organisme hasil rekayasa genetik • Usaha Wisata Spearfishing • Penempatan tailing (bahan yang tertinggal setelah pemisahan fraksi) di bawah laut 	<ul style="list-style-type: none"> • Kegiatan yang berkaitan dengan minyak dan Gas Bumi • Fasilitas penunjang dermaga • Usaha angkutan laut wisata • Usaha jasa perjalanan wisata • Pengambilan barang-barang purbakala • Pengambilan barang, muatan dan kapal tenggelam • Kegiatan pembuatan alat-alat perlengkapan lain yang khusus dipergunakan dalam kapal; • Kegiatan riset atau survei • Kegiatan Industri Galangan Kapal dengan system Graving Dock Kapal • Kegiatan Reklamasi dilaksanakan pada kodefikasi (PP-010) Kabupaten Sumba Timur • Pembangunan pembangkitan, transmisi, distribusi tenaga listrik • Usaha pelayanan logistik dan perbekalan kapal • Pengembangan dermaga/pelabuhan perikanan • Pembangunan Jety dan Pertahanan dan Keamanan • Kegiatan kapal penunjang skala kecil
	PP-02	Nagekeo	13,79	121° 19' 44.18995832" E	08° 31' 00.74697331" S	<ul style="list-style-type: none"> • Perlindungan keanekaragaman hayati; • Penyelamatan dan perlindungan lingkungan; • Penggunaan galah untuk mendorong perahu Koservasi dan rehabilitasi ekosistem pesisir • Penangkapan ikan/pengambilan hasil laut saat surut menggunakan peralatan tradisional • Kegiatan perbaikan atau pemeliharaan kapal • Kegiatan membantu pekerjaan teknis terhadap kapal-kapal yang masih menggapung tetapi sedang mendapat malapetaka • Penarikan (Towing) kapal/perahu motor • Kegiatan tambat labuh kapal ikan tradisional 	<ul style="list-style-type: none"> • Pengambilan terumbu karang dari alam • Dumping hasil dredging • Kegiatan pengumpulan, pemanfaatan, pengolahan, pembuangan, dan penimbunan limbah B3 dan non B3 • Usaha wisata dayung • Usaha wisata selam • Usaha wisata selancar • Usaha wisata olahraga tirta • Usaha vila (cottage) di atas laut • Usaha wisata snorkeling • Usaha wisata berenang • Kegiatan Budidaya yang menghalangi alur pelayaran • Pemancangan Keramba Jaring Apung • Pemancangan alat bantu penangkapan ikan • Kegiatan penangkapan ikan, kecuali yang dilakukan oleh nelayan lokal/tradisional • dengan alat tangkap pancing tangan (Hand line) • Pengintroduksian organisme hasil rekayasa genetik • Usaha Wisata Spearfishing • Penempatan tailing (bahan yang tertinggal setelah pemisahan fraksi) di bawah laut 	<ul style="list-style-type: none"> • Kegiatan yang berkaitan dengan minyak dan Gas Bumi • Fasilitas penunjang dermaga • Usaha angkutan laut wisata • Usaha jasa perjalanan wisata • Pengambilan barang-barang purbakala • Pengambilan barang, muatan dan kapal tenggelam • Kegiatan pembuatan alat-alat perlengkapan lain yang khusus dipergunakan dalam kapal; • Kegiatan riset atau survei • Kegiatan Industri Galangan Kapal dengan system Graving Dock Kapal • Kegiatan Reklamasi dilaksanakan pada kodefikasi (PP-010) Kabupaten Sumba Timur • Pembangunan pembangkitan, transmisi, distribusi tenaga listrik • Usaha pelayanan logistik dan perbekalan kapal • Pengembangan dermaga/pelabuhan perikanan • Pembangunan Jety dan Pertahanan dan Keamanan • Kegiatan kapal penunjang skala kecil
	PP-03	Nagekeo	4,96	121° 19' 53.57823442" E	08° 31' 47.54806486" S			
	PP-04	Sikka	9,68	122° 13' 23.82364702" E	08° 37' 13.29012108" S			
	PP-05	Flores Timur	5,97	122° 59' 34.22640882" E	08° 20' 16.77376512" S			
	PP-06	Flores Timur	9,86	123° 09' 20.82327911" E	08° 23' 27.01994132" S			
	PP-07	Ende	2,50	121° 30' 55.04171351" E	08° 52' 41.53620840" S			
	PP-08	Ngada	1,38	120° 51' 22.17719990" E	08° 50' 51.01973090" S			
	PP-09	Sumba Timur	1,76	120° 15' 16.62121271" E	09° 38' 31.40085285" S			
	PP-010	Sumba Timur	40,06	120° 15' 40.91143327" E	09° 38' 18.76608505" S			
	PP-011	Sumba Barat	1,86	119° 26' 54.62093821" E	09° 44' 59.88543320" S			
	PP-012	Kupang	1,00	123° 29' 28.68762508" E	10° 13' 25.40621183" S			
	PP-013	Kota Kupang	5,21	123° 31' 41.70671317" E	10° 12' 01.64729716" S			
	PP-014	Belu	7,48	124° 52' 07.11194859" E	08° 59' 12.00782411" S			
	PP-015	Timor Tengah Utara	3,40	124° 31' 31.55065952" E	09° 10' 58.79585784" S			

2

Zona	Kode Zona	Kab/Kota	Luas (Ha)	Koordinat		Diperbolehkan	Tidak Diperbolehkan	Diperbolehkan dengan syarat
				X	Y			
								<ul style="list-style-type: none"> • Pembangunan Fasilitas • Pokok/pendukung pelabuhan perikanan • Pemindahan, pembongkaran bangunan dan instalasi laut • Penanaman dan pergelaran pipa dan kabel bawah laut • Pengerukan di wilayah perairan Pelabuhan Perikanan • Kegiatan pekerjaan penyelaman (diving works) • Pembangunan Fasilitas Terapung • Penetapan dan pengembangan alur pelayaran • Pembangunan breakwater (pemecah gelombang) • Pembangunan turap (revetment) • Kegiatan bangunan Pengapungan (refloating) • Pemasangan mooring • Pembangunan groin; • Pebaungan TPI/PP • Pengangkutan hasil perikanan • Pembangunan stasiun pengisian bahan bakar nelayan; • Kegiatan pembuatan alat-alat perlengkapan khusus bagi kapal perikanan;

Zona	Kode Zona	Kab/Kota	Luas (Ha)	Koordinat		Diperbolehkan	Tidak Diperbolehkan	Diperbolehkan dengan syarat
				X	Y			
Total Alokasi Ruang				113,92 Ha				<ul style="list-style-type: none"> • Kegiatan Kapal Docking dan Penetapan labuh kapal

5

Zona	Kode Zona	Kab/Kota	Luas (Ha)	Koordinat		Diperbolehkan	Tidak Diperbolehkan	Diperbolehkan dengan syarat
				X	Y			
Kawasan Konservasi Lainnya	KKL-01	Manggarai Barat	1.503,31	119° 47' 09,64143406" E	08° 48' 38,91660371" S	Sesuai dengan ketentuan peraturan perundang-undangan yang berlaku	Sesuai dengan ketentuan peraturan perundang-undangan yang berlaku	Sesuai dengan ketentuan peraturan perundang-undangan yang berlaku
	KKL-02	Manggarai Barat	117.358,23	119° 33' 45,369835572" E	08° 37' 59,87688341" S			
	KKL-03	Ngada	6.807,55	121° 02' 48,92812147" E	08° 23' 09,89514190" S			
	KKL-04	Sikka	61.829,91	122° 22' 43,11497878" E	08° 28' 27,03463343" S			
	KKL-05	Sikka	2.931,73	122° 07' 07,95290382" E	08° 07' 09,69637787" S			
	KKL-06	Sikka	50.448,64	123° 31' 59,47920779" E	10° 06' 53,76350909" S			
Total Alokasi Ruang			240.879,36 Ha					
Taman	T-01	Sikka	29.256,80	121° 42' 38,67156816" E	08° 19' 25,90886844" S	<ul style="list-style-type: none"> Survei dan/atau penelitian ilmiah Kegiatan pekerjaan penyelaman (diving works dalam rangka penyelamatan/perbaikan kapal kegiatan budidaya laut, penangkapan ikan dan pariwisata yang dilakukan masyarakat lokal; Perlindungan ekosistem pesisir dan laut; Perlindungan habitat dan populasi ikan; Penangkapan ikan dan budidaya yang diperbolehkan sesuai zonasi kawasan konservasi; Parwisata dan rekreasi yang diperbolehkan sesuai zonasi kawasan konservasi; kegiatan perlindungan dan pelestarian habitat; Pengambilan spesimen untuk kegiatan rehabilitasi ekosistem pesisir Penelitian dan pendidikan; 	<ul style="list-style-type: none"> Pengambilan karang dari alam Dumping hasil dredging Kegiatan pengumpulan, pemanfaatan, pengolahan, pembuangan, dan penimbunan limbah B3 dan non B3 Kegiatan penamban mineral dan gas; Kegiatan Penamban Pasir Laut Kegiatan konversi dan pengrusakan ekosistem 	<ul style="list-style-type: none"> Penanaman dan pergelaran Kabel/pipa Bawah laut Pembudayaan ikan untuk kepentingan industri Penangkapan ikan menggunakan Squid jigger Pembangunan Sarana Bantu Navigasi Pelayaran (SBNP) Kegiatan pekerjaan penyelaman (diving works). Pemasangan morning Usaha wisata bahari /Tira Kegiatan lain yang diperbolehkan
	T-02	Sikka	18.261,06	122° 07' 47,36127973" E	08° 31' 05,69353950" S			
	T-03	Flores Timur	65.085,68	122° 50' 13,10519059" E	08° 11' 23,59499830" S			
	T-04	Flores Timur	85.102,08	123° 02' 22,75642924" E	08° 26' 53,08312362" S			
	T-05	Lembata	24.896,46	123° 35' 19,08524053" E	07° 47' 29,14809748" S			
	T-06	Lembata	174.965,92	123° 35' 04,53493760" E	08° 21' 12,64390028" S			
	T-07	Alor	239.167,46	124° 12' 48,52716192" E	08° 18' 43,48124013" S			
	T-08	Sikka	27.615,61	122° 09' 42,95677400" E	08° 47' 03,23207723" S			
	T-09	Manggarai Barat-Manggarai	143.899,61	120° 05' 51,03868236" E	08° 56' 49,23620073" S			
	T-010	Kupang	297.684,92	123° 31' 30,56827412" E	09° 47' 36,51814570" S			
	T-011	Kupang	6.307,08	123° 05' 13,22791325" E	10° 18' 44,31858354" S			
	T-012	Kupang	481.58	123° 28' 58,29247229" E	10° 15' 00,30845507" S			
	T-013	Kupang-Timor Tengah Selatan	143.906,48	123° 55' 54,34495360" E	10° 21' 59,36469996" S			
	T-014	Rote Ndao	75.656,21	122° 33' 17,98080077" E	10° 47' 34,61449288" S			
	T-015	Sabu Raijua	138.460,62	121° 31' 03,20492800" E	10° 37' 48,15704035" S			

2




Zona	Kode Zona	Kab/Kota	Luas (Ha)	Koordinat		Diperbolehkan	Tidak Diperbolehkan	Diperbolehkan dengan syarat
				X	Y			
	T-016	Sumba Timur	275.850,68	120° 37' 43.55330728" E	10° 15' 58.68417395" S	<ul style="list-style-type: none"> Kegiatan lain yang diperbolehkan sesuai zonasi kawasan konservasi 	<ul style="list-style-type: none"> Mangrove, Terumbu Karang dan Lamun untuk kegiatan industri, perikanan, dan/atau kegiatan lain; Penangkapan ikan yang menggunakan bahan peledak, bus dan atau bahan beracun, serta menggunakan alat tangkap yang bersifat merusak ekosistem di wilayah pesisir. Kegiatan lain yang tidak diperbolehkan sesuai zonasi kawasan 	<ul style="list-style-type: none"> dengan syarat sesuai zonasi kawasan
	T-017	Sumba Barat Daya-Sumba Barat-Sumba Tengah-Sumba Timur	354.247,15	119° 36' 08.41859400" E	09° 16' 46.53221056" S			

2

Zona	Kode Zona	Kab/Kota	Luas (Ha)	Koordinat		Diperbolehkan	Tidak Diperbolehkan	Diperbolehkan dengan syarat
				X	Y			
Total Alokasi Ruang		2.071.568,89 Ha						
Pencadangan/In dikasi Kawasan Konser'vasi	PKK-01	Nagekeo- Ende	79.888, 48	121° 27' 41.37524806" E	08° 54' 15.57902730" S	Sesuai dengan ketentuan peraturan perundang-undangan yang berlaku	Sesuai dengan ketentuan peraturan perundang-undangan yang berlaku	Sesuai dengan ketentuan peraturan perundang-undangan yang berlaku
	PKK-02	Belu	12.448, 82	124° 51' 18.89899939" E	08° 57' 21.75063426" S			
	PKK-03	Malaka	29.381, 80	124° 58' 31.07399425" E	09° 39' 38.35748642" S			
Total Alokasi Ruang		121.719,10 HA						

PJ. GUBERNUR NUSA TENGGARA TIMUR,


ANDRIKO NOTO SUSANTO

PARAF HIERARKI	
SEKRETARIS DAERAH	
ASISTEN PEMERINTAHAN DAN KESRA	
PLT. KEPALA BIRO HUKUM	

3



PEMERINTAH PROVINSI NUSA TENGGARA TIMUR

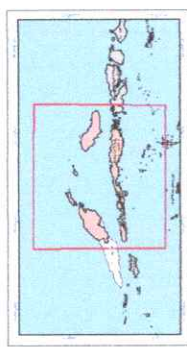
LAMPIRAN XIV
PERATURAN DAERAH PROVINSI NUSA TENGGARA TIMUR
NOMOR ... TAHUN 2024
RENCANA TATA RUANG WILAYAH PROVINSI
NUSA TENGGARA TIMUR TAHUN 2024-2043

PETA PENETAPAN KAWASAN STRATEGIS

U
SKALA : 1:250.000
0 3,75 7,5 15 22,5 30
km

Proyeksi : Universal Transverse Mercator
Sistem Grid : Grid Geografis
Datum Horizontal : Datum WGS 1984
Datum Vertikal : Geoid EGM 2008

DIAGRAM LOKASI



KETERANGAN
Batas Perairatan : Batas Administratif
- - - - - Batas Kelurahan
@ : Ibu kota Kabupaten
@ : Ibu kota Kecamatan
@ : Desa
@ : Desa Kelurahan
@ : Desa Kecamatan
@ : Desa Kelurahan
@ : Desa Kecamatan

Pendataan Kawasan Strategis
Sudut kepentingan
- - - - - Pagar dan Dera Dukung Lapangan Hela
- - - - - Perencanaan Sektoral
- - - - - Perencanaan Ekonomi
- - - - - Sosial dan Budaya

SUMBER DATA DAN RIWAYAT PETA :

- 1. Data Sensus SDA dan SDA 7 Perikanan Kabupaten Timor Tengah Selatan, 2018
- 2. Data Sensus SDA dan SDA 7 Perikanan Kabupaten Timor Tengah Selatan, 2019
- 3. Data Sensus SDA dan SDA 7 Perikanan Kabupaten Timor Tengah Selatan, 2020
- 4. Data Sensus SDA dan SDA 7 Perikanan Kabupaten Timor Tengah Selatan, 2021
- 5. Data Sensus SDA dan SDA 7 Perikanan Kabupaten Timor Tengah Selatan, 2022
- 6. Data Sensus SDA dan SDA 7 Perikanan Kabupaten Timor Tengah Selatan, 2023
- 7. Data Sensus SDA dan SDA 7 Perikanan Kabupaten Timor Tengah Selatan, 2024
- 8. Data Sensus SDA dan SDA 7 Perikanan Kabupaten Timor Tengah Selatan, 2025
- 9. Data Sensus SDA dan SDA 7 Perikanan Kabupaten Timor Tengah Selatan, 2026
- 10. Data Sensus SDA dan SDA 7 Perikanan Kabupaten Timor Tengah Selatan, 2027
- 11. Data Sensus SDA dan SDA 7 Perikanan Kabupaten Timor Tengah Selatan, 2028
- 12. Data Sensus SDA dan SDA 7 Perikanan Kabupaten Timor Tengah Selatan, 2029
- 13. Data Sensus SDA dan SDA 7 Perikanan Kabupaten Timor Tengah Selatan, 2030

PEMERINTAH DAERAH PROVINSI NUSA TENGGARA TIMUR
P. J. GUBERNUR NUSA TENGGARA TIMUR
ANDRIKO NOTO SUSANTO

No.	Perumahan	Lokasi	Sumber Pendanaan	Komentar / Keterangan / dan Urutan Perumahan di Bidang	Perangkat Daerah Provinsi yang membina/	Perangkat Daerah Kabupaten / Kota yang membina/	Peningkatan Kepentingan Lainnya	Waktu Pelaksanaan							
								TP-1 2024	TP-2 (2025- 2029)	TP-3 (2030- 2034)	TP-4 (2035- 2039)	TP-5 (2040- 2043)			
1.1.1	Pengembangan Jalan Arteri Primer	Jln. Rantai (Ruteng)	APRD Provinsi, APBD Kabupaten/Kota	Kementerian PUPR	BAPEODA, Dinas PUPR										
		Jln. Rantai Bosari (Larantuka)													
		Jln. Soedarso - Hata (Balawa)													
		Jln. Soedarso (Ambui)													
		Jln. Soedarso (Erdel)													
		Jln. Sudirman (Mauwari)													
		Jln. Sudirman (Sesi)													
		Jln. Suworo (Mauwari)													
		Jln. Suworo (Kumpang)													
		Jln. Suworo (Ambui)													
1.1.2	Pengembangan Skematik Jalan Arteri Primer	Jln. Terawat Timor Raya (Kumpang)													
		Jln. Timor Raya (Kumpang)													
		Jln. Urip Sumoharjo (Kumpang)													
		Jln. Wae Cea (Ruteng)													
		Jln. Yohan B.L. Deyoni (Larantuka)													
		Jln. Yos Sudarso (Ambui)													
		Jln. Yos Sudarso (Larantuka)													
		Jln. Yos Sudarso (Ambui)													
		Jln. Yos Sudarso (Ambui)													
		Jln. Yos Sudarso (Ambui)													
1.1.3	Pengembangan Jalan Arteri Primer	Jln. Rantai (Ruteng)													
		Jln. Rantai Bosari (Larantuka)													
		Jln. Soedarso - Hata (Balawa)													
		Jln. Soedarso (Ambui)													
		Jln. Soedarso (Erdel)													
		Jln. Sudirman (Mauwari)													
		Jln. Sudirman (Sesi)													
		Jln. Suworo (Mauwari)													
		Jln. Suworo (Kumpang)													
		Jln. Suworo (Ambui)													
1.2	Pengembangan Jalan Arteri Primer	Jln. Rantai (Ruteng)													
		Jln. Rantai Bosari (Larantuka)													
		Jln. Soedarso - Hata (Balawa)													
		Jln. Soedarso (Ambui)													
		Jln. Soedarso (Erdel)													
		Jln. Sudirman (Mauwari)													
		Jln. Sudirman (Sesi)													
		Jln. Suworo (Mauwari)													
		Jln. Suworo (Kumpang)													
		Jln. Suworo (Ambui)													

5

No.	Penerjemahan	Lokasi	Sumber Pendanaan	Kementerian / Lembaga yang Mengkoordinasi dan Memerintahkan di Bidang	Pesaung Daerah yang membidangi	Pesaung Daerah Kabupaten / Kota yang membidangi	Peningkatan Kepentingan Lainnya	Waktu Pelaksanaan						
								TP-1 2024	TP-2 (2025-2029)	TP-3 (2030-2034)	TP-4 (2035-2039)	TP-5 (2040-2043)		
1.3.1	Pengembangan Pelabuhan Perikanan	<ul style="list-style-type: none"> Perubahan Penyelenggaraan Kewenangan di Kabupaten Sikka; Perubahan Penyelenggaraan Labuan Bajo di Kabupaten Manggarai Barat; Perubahan Penyelenggaraan Loranika di Kabupaten Flores Timur; Perubahan Penyelenggaraan Lawolela yang juga dikenal dengan nama Pelabuhan Penyelenggaraan Waigewang di Kabupaten Lembata; Perubahan Penyelenggaraan Masepeki di Kabupaten Ronggo Perubahan Penyelenggaraan Nakulu di Kabupaten Kupang; Perubahan Penyelenggaraan Nengako di Kabupaten Sumba Barat; Perubahan Penyelenggaraan Kileo di Kabupaten Koro Rileo; Perubahan Penyelenggaraan Pamana di Kabupaten Sikka; Perubahan Penyelenggaraan Pantia Baru/Foce yang juga dikenal dengan nama Pelabuhan Penyelenggaraan Pantia Baru di Kabupaten Koro Rileo; Perubahan Penyelenggaraan Pulau Soler di Kabupaten Flores Timur; Perubahan Penyelenggaraan Sela di Kabupaten Sabu Raijua 	ABPN, APBD Provinsi, APBD Kabupaten/Kota	Kementerian PUPP, Kementerian Perhubungan	Dinas PUPP, Datab, DKP	Dinas Pekerjaan Umum dan Penataan Ruang dan Dinas Perhubungan dan Dinas Kelautan dan Perikanan								
1.3.2	Pembangunan Pelabuhan Perikanan	<ul style="list-style-type: none"> Perubahan Penyelenggaraan Rajula di Kabupaten Sabu Raijua Perubahan Penyelenggaraan Saku di Kabupaten Sikka Perubahan Penyelenggaraan Terang di Kabupaten Manggarai Barat; Perubahan Penyelenggaraan Wabulan di Kabupaten Flores Timur Perubahan Penyelenggaraan Wariang di Kabupaten Lembata Perubahan Penyelenggaraan Wasole di Kabupaten Manggarai Barat Perubahan Penyelenggaraan Wiri di Kabupaten Timor Tengah Utara Perubahan Penyelenggaraan Pegu/Aswege di Kabupaten Sikka 												
0	Perwujudan Rencana Sistem Jaringan Transporasi Laut													
1.1	Pengembangan Pelabuhan Utama	<ul style="list-style-type: none"> perubahan Terang/Kupang yang juga dikenal dengan nama Pelabuhan Terana di Kota Kupang 	ABPN, APBD Provinsi, APBD Kabupaten/Kota	Kementerian PUPP, Kementerian Perhubungan	Dinas PUPP, Datab, DKP	Dinas Pekerjaan Umum dan Penataan Ruang dan Dinas Perhubungan dan Dinas Kelautan dan Perikanan								
1.2	Pengembangan Pelabuhan Pengumpul	<ul style="list-style-type: none"> a. perubahan Ampupu di Kabupaten Belu; b. perubahan Bende di Kabupaten Bide; c. perubahan Ipi di Kabupaten Ende; d. perubahan Kabahe di Kabupaten Alor; e. perubahan Labuan Bajo di Kabupaten Manggarai Barat; f. perubahan Lantulu di Kabupaten Flores Timur; g. perubahan Lesobha di Kabupaten Lembata; h. Perubahan Manure/Lerina Sey yang juga dikenal dengan nama Pelabuhan Lautrentina Sey di Kabupaten Sikka; i. perubahan Pado di Kabupaten Koro Rileo; j. perubahan Peta di Kabupaten Kupang; k. perubahan Seda di Kabupaten Sabu Raijua; l. perubahan Terong/Wawering yang juga dikenal dengan nama Pelabuhan Terong di Kabupaten Sumba Timur dan m. perubahan Wamgopi di Kabupaten Sumba Timur dan n. perubahan Wiri di Kabupaten Timor Tengah Utara o. Perubahan Kabahe di Kabupaten Alor p. Perubahan Terong/Wawering yang juga dikenal dengan nama Pelabuhan Terong 	ABPN, APBD Provinsi, APBD Kabupaten/Kota	Kementerian PUPP, Kementerian Perhubungan	Dinas PUPP, Datab, DKP	Dinas Pekerjaan Umum dan Penataan Ruang dan Dinas Perhubungan dan Dinas Kelautan dan Perikanan								
1.3	Pengembangan Pelabuhan Rempun													

2

No.	Penerbitan	Lokasi	Sumber Pendanaan	Kementerian / Menteri yang Mengetahui dan Menyetujui Pembentukan di Bidang	Pangkat Danah Perwira Yang Membidang	Pangkat Daerah Kabupaten / Kota yang Membidang	Peningkatan Keperguruan Lainnya	Waktu Pelaksanaan				
								TP. 1 2024	TP. 2 (2025- 2029)	TP. 3 (2030- 2034)	TP. 4 (2035- 2039)	TP. 5 (2040- 2043)
1.10.1	Pengembangan Alur-Perolehan Merek Pendaftaran	a. Alur Merek Kelas Labuan Bajo; b. Alur Merek Kelas Taman Nasional Komodo; dan c. Alur Merek Kelas Rana	ABPR, APBD Provinsi, APBD Kabupaten Kota, SWASTA	Kementerian PUJPR, Kementerian Perhubungan	Dinas PUJPR, Dahub, DXP	Dinas Perkerjaan Umum dan Penataan Ruang dan Dinas Perhubungan, dan Dinas Kelautan dan Perikanan	swasta					
1.1.1	Pengembangan Bandar Udara Pengumpul	Bandar udara H Tari di Kota Kupang;										
1.1.2	Pengembangan Esatung Bandar Udara Pengumpul	bandar udara A. A. Bere Talle di Kabupaten Belu bandar udara F. Rama Sela di Kabupaten Sikka bandar udara H. Hama Apeboanani di Kabupaten Ende bandar udara Komodo di Kabupaten Manggarai Barat dan bandar udara Umbo Mengko, Kunda di Kabupaten Sumba Timur	ABPR, APBD Provinsi, SWASTA	Kementerian PUJPR, Kementerian Perhubungan	Dinas PUJPR, Dahub		swasta					
1.2	Pengembangan Bandar Udara	Bandar Udara Dapri (sangat sangat) Saundar di Kabupaten Noto Makam										
1.2.1	Pengembangan Bandar Udara Pengumpulan	Bandar Udara Prana Sela yang dikenal dengan nama Bandar Udara Prana Sela di Kabupaten Manggarai Bandar Udara Grewawansa di Kabupaten Pirova Timur Bandar Udara Kalar di Kabupaten Alor Bandar Udara Lela Kalunang di Kabupaten Sumba Barat Daya Bandar Udara Mali di Kabupaten Alor Bandar Udara Sosa di Kabupaten Mada Bandar Udara Tardana di Kabupaten Sabu Raiyua Bandar Udara Wulungo di Kabupaten Lembata Bandar Udara Mby. Sunkaya II di Kabupaten Mangrove Bandar Udara Teranau/Sabu Barri di Kabupaten Sabu Raiyua	ABPR, APBD Provinsi, SWASTA	Kementerian PUJPR, Kementerian Perhubungan	Dinas PUJPR, Dahub		swasta					
1.2.2	Pengembangan Bandar Udara Pengumpulan	Bandar Udara Teranau/Sabu Barri di Kabupaten Sabu Raiyua										
4	Perwujudan Sistem Jaringan Energi	Bandar Udara Tanjung Bandera di Kabupaten Manggarai Timur										
1.1	Jaringan Infrastruktur Minyak dan Gas Bumi	Pipel Terminal Teranu di Kota Kupang Pipel Terminal Laban Raya di Kota Kupang DIPPU RI Tari di Kota Kupang Pipel Terminal Watuppu di Sumba Timur Pipel Terminal Amapupu di Belu Pipel Terminal Ende di Ende Pipel Terminal Maturora di Sikka DIPPU Labuan Bajo di Manggarai Barat Pipel Terminal Lerolesia di Lembata Pipel Terminal Larontida di Pirova Timur Pipel Terminal Keshi di Mangrove Pipel Terminal Kaluhulu di Alor	ABPR, APBD Provinsi, APBD Kabupaten/Kota, SWASTA	Kementerian PUJPR	Dinas PUJPR dan ESDM	Dinas PUJPR dan ESDM	PLN dan Swasta					
1.2	Infrastruktur Pembangunan Tenaga Listrik dan Bermanfaat	a. PLTD Aweke di Kabupaten Ngada; b. PLTD Alor di Kabupaten Alor; c. PLTD Aweke di Kabupaten Belu; d. PLTD Amambha di Kabupaten Lembata; e. PLTD Aweke di Kabupaten Lembata; f. PLTD Bara di Kabupaten Rote Ndao; g. PLTD Baranusa di Kabupaten Alor; h. PLTD Benteng Jawa di Kabupaten Manggarai Timur; i. PLTD Benua di Kabupaten Malaka; j. PLTD Benua Wani I di Kabupaten Malaka; k. PLTD Benua Wani II di Kabupaten Malaka; l. PLTD Benua Wani III di Kabupaten Malaka; m. PLTD Duta Teknik di Kabupaten Pirova Timur; n. PLTD Duta Teknik di Kabupaten Pirova Timur; o. PLTD Duta Teknik di Kabupaten Rote Ndao; p. PLTD ERI & WAW di Kabupaten Sikka; q. PLTD Fanatung di Kabupaten Alor; r. PLTD Feohana di Kabupaten Ngada; s. PLTD Feludo Cipa Mademur di Kabupaten Malaka; t. PLTD Golo Sepang di Kabupaten Manggarai Barat; u. PLTD Golobula di Kabupaten Manggarai Barat; v. PLTD Gorontalo di Kabupaten Manggarai Barat; w. PLTD ILS di Kabupaten Timor Tengah Selatan; x. PLTD ILS 3 di Kabupaten Ngada; y. PLTD ILS 4 di Kabupaten Manggarai Barat; z. PLTD ILS 5 di Kabupaten Ngada; aa. PLTD Kabir di Kabupaten Alor; bb. PLTD Kohorengon di Kabupaten Ende;	ABPR, APBD Provinsi, APBD Kabupaten/Kota, SWASTA	Kementerian PUJPR	Dinas PUJPR dan ESDM	Dinas PUJPR dan ESDM	PLN dan Swasta					
1.2.2	Pengembangan Pembangkit Listrik Tenaga Mikrohidro (PLTMH)	PLTM PPR Wan Roa di Ngada PLTM Ndungga di Ngada PLTM Ogo Ngada di Ngada PLTM Sisa di Manggarai Timur PLTM Wae Gari di Manggarai PLTM Wae Gari di Manggarai PLTM Lakipuri di Sumba Timur PLTM Lakomboro di Sumba Barat Daya PLTM Lakomboro 4, 5 di Sumba Barat Daya PLTM Lakomboro 6, 7 di Sumba Barat Daya PLTM Makatahu di Sumba Timur PLTM Mema di Timor Tengah Selatan PLTM Urubawaga di Sumba Barat Daya	ABPR, APBD Provinsi, APBD Kabupaten/Kota, SWASTA	Kementerian PUJPR	Dinas PUJPR dan ESDM	Dinas PUJPR dan ESDM	PLN dan Swasta					

No.	Perencanaan	Lokasi	Sumber Pendanaan	Kementerian / Lembaga yang Menentukan dan Timbulnya Peningkatan di Bidang	Peningkat yang Diarahkan yang mendasar	Peningkat Daerah Kabupaten / Kota yang mendasar	Peningkat Kabupaten / Kota yang mendasar	Peningkat Kabupaten / Kota yang mendasar	Waktu Pelaksanaan				
									TP-1	TP-2 (2025-2029)	TP-3 (2030-2034)	TP-4 (2035-2039)	TP-5 (2040-2043)
1.2.14	Pengembangan Pembangkit Listrik Tenaga Biogas	PLT Biogas Walehbulak terdapat di Kabupaten Sumba Barat	ABPR, APBD Provinsi, APBD Kabupaten Kota, SWASTA	Kementerian PUPR	Dinas PUPR dan ESDM	Dinas PUPR dan ESDM	Dinas PUPR dan ESDM	PLN dan Swasta					
1.3	Jaringan Transmisi Tenaga Listrik Antaranan												
1.3.1	Pengembangan Jaringan transmisi tenaga listrik antaranan		ABPR, APBD Provinsi, APBD Kabupaten Kota, SWASTA	Kementerian PUPR	Dinas PUPR dan ESDM	Dinas PUPR dan ESDM	Dinas PUPR dan ESDM	PLN dan Swasta					
1.3.2	Pembangunan jaringan transmisi tenaga listrik antaranan		ABPR, APBD Provinsi, APBD Kabupaten Kota, SWASTA	Kementerian PUPR	Dinas PUPR dan ESDM	Dinas PUPR dan ESDM	Dinas PUPR dan ESDM	PLN dan Swasta					
1.4	Gerdu Induk/IBT dan Kemana Pengembangan Gerdu Induk/IBT												
1.4.1	Pengembangan Gerdu Induk/IBT		ABPR, APBD Provinsi, APBD Kabupaten Kota, SWASTA	Kementerian PUPR	Dinas PUPR dan ESDM	Dinas PUPR dan ESDM	Dinas PUPR dan ESDM	PLN dan Swasta					
1.4.2	Pembangunan Gerdu Induk/IBT		ABPR, APBD Provinsi, APBD Kabupaten Kota, SWASTA	Kementerian PUPR	Dinas PUPR dan ESDM	Dinas PUPR dan ESDM	Dinas PUPR dan ESDM	PLN dan Swasta					
1.1	Perwujudan Sistem Jaringan Telekomunikasi Jaringan Temp												
1.1.1	Pengembangan jaringan temp		ABPR, APBD Provinsi, APBD Kabupaten Kota, SWASTA	Kementerian PUPR	Dinas PUPR, Kominfo, dan Dikominfo	Dinas PUPR, Kominfo, dan Dikominfo	Dinas PUPR, Kominfo, dan Dikominfo	Telkom dan Swasta					

2

No.	Perwujudan	Lokasi	Sumber Pendanaan	Kementerian / Lembaga yang Menyelenggarakan Urusan Pemerintahan di Bidang	Perangkat Daerah Provinsi yang membidangi	Pelaksana Perangkat Daerah Kabupaten / Kota yang membidangi	Pemangku Kepentingan Lainnya	Waktu Pelaksanaan				
								TP-1		TP-3 (2030-2034)	TP-4 (2035-2039)	TP-5 (2040-2043)
								2024	2025-2029			
1.1.1	Pembangunan jaringan tetap	a.jaringan serat optik jalur Intracity BMH Baa - Baa City; b.jaringan serat optik jalur Intracity BMH Kupang - Kupang City; c.jaringan serat optik jalur Intracity BMH Sabu - Sabu City; d.jaringan serat optik jalur Intracity BMH Waingapu - Sumba Barat; e.jaringan serat optik jalur Intracity Sumba Barat - Sumba City; f.jaringan serat optik jalur SKKL P30 Lembata - Larantuka; g.jaringan serat optik jalur SKKL P31 Kupang - Alor; h.jaringan serat optik jalur SKKL P32 Waingapu - Sumbawa; i.jaringan serat optik jalur SKSO P30 Alor - ROC Alor; j.jaringan serat optik jalur SKSO P30 Ende - Maumere; k.jaringan serat optik jalur SKSO P30 Merauke - Larantuka; l.jaringan serat optik rute PoF Kupang City - Gateway HBS Kupang	ABPN, APBD Provinsi, APBD Kabupaten/Kota, SWASTA	Kementerian PUPR	Dinas PUPR, Kominfo, dan Diskominfo	Dinas PUPR, Kominfo, dan Diskominfo	Telkom dan Swasta					
1.2	Infrastruktur											
1.2.1	Pengembangan Eksisting infrastruktur jaringan tetap	1. BMH Alor (Alor) 2. BMH Baa (Rote Ndao) 3. BMH Sabu (Sabu Raijua) 4. BMH Kupang (Kupang) 5. BMH Waingapu (Sumba Timur)	ABPN, APBD Provinsi, APBD Kabupaten/Kota, SWASTA	Kementerian PUPR	Dinas PUPR, Kominfo, dan Diskominfo	Dinas PUPR, Kominfo, dan Diskominfo	Telkom dan Swasta					
1.3	Jaringan Bergerak											
1.3.1	Pengembangan Menara Base transceiver Station (BTS)	Tersebar diseluruh Kabupaten/Kota	ABPN, APBD Provinsi, APBD Kabupaten/Kota, SWASTA	Kementerian PUPR	Dinas PUPR, Kominfo, dan Diskominfo	Dinas PUPR, Kominfo, dan Diskominfo	Telkom dan Swasta					
1.3.2	Pembangunan Menara Base transceiver Station (BTS)	Tersebar diseluruh Kabupaten/Kota	ABPN, APBD Provinsi, APBD Kabupaten/Kota, SWASTA	Kementerian PUPR	Dinas PUPR, Kominfo, dan Diskominfo	Dinas PUPR, Kominfo, dan Diskominfo	Telkom dan Swasta					
g.	Perwujudan Sistem Jaringan Sumberdaya Air											
1.1	Sistem Jaringan Irigasi											
1.1.1	Pengembangan sistem jaringan irigasi	a.Jaringan irigasi tua yang melintas di kabupaten Sumba; b.Jaringan Irigasi Aroki yang melintas di Kabupaten Timor Tengah Utara; c.Jaringan Irigasi Boing yang melintas di Kabupaten Sumba Timur; d.Jaringan Irigasi Batu Putih/Oebobo yang melintas di Kabupaten Timor Tengah Selatan; e.Jaringan Irigasi Bena yang melintas di Kabupaten Timor Tengah Selatan; f.Jaringan Irigasi Benelang yang melintas di Kabupaten Alor; g.Jaringan Irigasi Canar yang melintas di Kabupaten Manggarai; h.Jaringan Irigasi Danau Tua yang melintas di Kabupaten Rote Ndao; i.Jaringan Irigasi Golowoi yang melintas di Kabupaten Manggarai; j.Jaringan Irigasi Haekesak yang melintas di Kabupaten Belu; k.Jaringan Irigasi Haekto yang melintas di Kabupaten Timor Tengah Utara; l.Jaringan Irigasi Kambaniru yang melintas di Kabupaten Sumba Timur; m.Jaringan Irigasi Kolesia yang melintas di Kabupaten Sikka; n.Jaringan Irigasi Konga yang melintas di Kabupaten Flores Timur; o.Jaringan Irigasi Lembor yang melintas di Kabupaten Manggarai Barat; p.Jaringan irigasi Loli yang melintas di Kabupaten Sumba Barat;	ABPN, APBD Provinsi, APBD Kabupaten/Kota, SWASTA	Kementerian PUPR	Dinas PUPR dan Dinas Pertanian	Dinas Pekerjaan Umum dan Dinas Pertanian	Swasta					
1.2	Bangunan Sumber Daya Air											
1.2.1	pengembangan bangunan sumber daya air	a.Bendungan Manikin di Kabupaten Kupang; b.Bendungan Napun Cete di Kabupaten Sikka; c.Bendungan Raknemo di Kabupaten Kupang; d.Bendungan Rotiklod di Kabupaten Belu; e.Bendungan Tilong di Kabupaten Kupang;	ABPN, APBD Provinsi, APBD Kabupaten/Kota, SWASTA	Kementerian PUPR	Dinas PUPR dan Dinas Pertanian	Dinas Pekerjaan Umum dan Dinas Pertanian	Swasta					
1.2.2	pengembangan eksisting bangunan sumber daya air	a.Bendungan Benkoko di Kabupaten Timor Tengah Utara; b.Bendungan Danau Tua di Kabupaten Rote Ndao; c.Bendungan Haekrit di Kabupaten Belu; d.Bendungan Halween di Kabupaten Belu; e.Bendungan Kapalangga di Kabupaten Rote Ndao; f.Bendungan Karinga di Kabupaten Sumba Timur; g.Bendungan Lekoetu di Kabupaten Rote Ndao; h.Bendungan Lokojanje di Kabupaten Sumba Tengah; i.Bendungan Manubulu di Kabupaten Rote Ndao; j.Bendungan Matusio di Kabupaten Rote Ndao; k.Bendungan Oeltua di Kabupaten Kupang; l.Bendungan Padang Panjang di Kabupaten Alor; m.Bendungan Rakawatu di Kabupaten Sumba Timur	ABPN, APBD Provinsi, APBD Kabupaten/Kota, SWASTA	Kementerian PUPR	Dinas PUPR dan Dinas Pertanian	Dinas Pekerjaan Umum dan Dinas Pertanian	Swasta					
1.2.3	pembangunan bangunan sumber daya air	a.Bendungan Kolhua di Kota Kupang; b.Bendungan Lere di Kabupaten Sabu Raijua; c.Bendungan Mbay di Kabupaten Nagekeo; d.Bendungan Temef di Kabupaten Timor Tengah Selatan; e.Bendungan Waerita di Kabupaten Sikka	ABPN, APBD Provinsi, APBD Kabupaten/Kota, SWASTA	Kementerian PUPR	Dinas PUPR dan Dinas Pertanian	Dinas Pekerjaan Umum dan Dinas Pertanian	Swasta					
h.	Perwujudan Sistem Jaringan Prasarana Lainnya											

No.	Perwujudan	Lokasi	Sumber Pendanaan	Kementerian / Lembaga yang Menyelenggarakan Urusan Pemerintahan di Bidang	Perangkat Daerah Provinsi yang membidangi	Pelaksana Perangkat Daerah Kabupaten / Kota yang membidangi	Pemangku Kepentingan Lainnya	Waktu Pelaksanaan					
								TP-1					
								2024	TP-2 (2025-2029)	TP-3 (2030-2034)	TP-4 (2035-2039)	TP-5 (2040-2043)	
	audit lingkungan dan rencana pengelolaan lingkungan khususnya yang menyebabkan hilangnya mangrove	Kabupaten Alor, Kabupaten Belu, Kabupaten Ende, Kabupaten Flores Timur, Kabupaten Kupang, Kabupaten Lembata, Kabupaten Malaka, Kabupaten Manggarai, Kabupaten Manggarai Barat, Kabupaten Manggarai Timur, Kabupaten Nagekeo, Kabupaten Ngada, Kabupaten Rote Ndao, Kabupaten Sikka, Kabupaten Sumba Barat Daya, Kabupaten Sumba Tengah, Sumba Timur, Kabupaten Timor Tengah Utara, Kota Kupang	ABPN, APBD Provinsi, APBD Kabupaten/Kota, Swasta	Kementerian PUPR, Kementerian Lingkungan Hidup dan Kehutanan	Dinas PUPR, DLH	Dinas Pekerjaan Umum dan Penataan Ruang, Dinas Lingkungan Hidup	Swasta						
	pengelolaan untuk perlindungan dan konservasi pada kawasan mangrove yang berfungsi sebagai jalur hijau												
	Pengelolaan ekosistem hutan mangrove berbasis masyarakat (Community Based Management)												
	menetapkan moratorium penebangan kayu mangrove												
	meningkatkan produksi mangrove melalui teknologi												
	menalin kerjasama rehabilitasi mangrove												
	meningkatkan peran serta masyarakat adat dalam upaya perlindungan, pemanfaatan tradisional dan pengawasan pada kawasan mangrove.												
B Perwujudan Kawasan Budidaya													
B1 Perwujudan Kawasan Hutan Produksi													
	peningkatan produktivitas hutan yang optimal	Kabupaten Alor, Kabupaten Belu, Kabupaten Ende, Kabupaten Flores Timur, Kabupaten Kupang, Kabupaten Lembata, Kabupaten Malaka, Kabupaten Manggarai, Kabupaten Manggarai Barat, Kabupaten Manggarai Timur, Kabupaten Nagekeo, Kabupaten Ngada, Kabupaten Rote Ndao, Kabupaten Sikka, Kabupaten Sumba Barat, Kabupaten Sumba Barat Daya, Kabupaten Sumba Tengah, Sumba Timur, Kabupaten Timor Tengah Selatan, Kabupaten Timor Tengah Utara, Kota Kupang	ABPN, APBD Provinsi, APBD Kabupaten/Kota, Swasta	Kementerian PUPR, Kementerian Lingkungan Hidup dan Kehutanan	Dinas PUPR, DLH	Dinas Pekerjaan Umum dan Penataan Ruang, Dinas Lingkungan Hidup	Swasta						
	pengelolaan hutan produksi ke hutan bekas tebangan												
	konsep Pengelolaan Hutan Produksi Lestari (PHPL)												
	Pengawasan dalam pemanfaatan dan penggunaannya												
B2 Perwujudan Kawasan Pertanian													
1 Kawasan Tanaman Pangan													
	Pengembangan kawasan tanaman pangan	Seluruh Kabupaten/Kota	ABPN, APBD Provinsi, APBD Kabupaten/Kota, Swasta	Kementerian PUPR, Kementerian Lingkungan Hidup dan Kehutanan, Kementerian Pertanian	Dinas PUPR, DLH, Dinas Pertanian	Dinas Pekerjaan Umum dan Penataan Ruang, Dinas Lingkungan Hidup, Dinas Pertanian	Swasta						
	Pencetakan sawah baru pada kawasan potensi yang didukung dengan ketersediaan kondisi lahan serta sistem pengairan												
	Pengembangan pertanian perkotaan												
	Pengembangan pertanian organik												
	Penerapan mekanisme komprehensif dan pengembangan rekayasa teknologi												
	penetapan kawasan pertanian pangan khususnya lahan pertanian sawah irigasi sebagai Kawasan Pertanian Pangan Berkelanjutan (KP2B)												
	Pemberian insentif kepada masyarakat yang mempertahankan lahan KP2B yang akan diatur lebih dalam Peraturan Bupati/walikota pada masing-masing kabupaten dan kota												
2 Kawasan Hortikultura													
	Meningkatnya produktivitas dan kualitas produk hortikultura	Seluruh Kabupaten/Kota	ABPN, APBD Provinsi, APBD Kabupaten/Kota, Swasta	Kementerian PUPR, Kementerian Lingkungan Hidup dan Kehutanan, Kementerian Pertanian	Dinas PUPR, DLH, Dinas Pertanian	Dinas Pekerjaan Umum dan Penataan Ruang, Dinas Lingkungan Hidup, Dinas Pertanian	Swasta						
	Terjalainya kemitraan antara kelompok tani dengan pengusaha												
	Pengembangan industri pengolahan hasil komoditas hortikultura unggulan												
	Meningkatnya jumlah dan kualitas kelembagaan tani												
3 Kawasan Perkebunan													
	Pengembangan perkebunan rakyat berbasis komoditas unggulan yaitu kelapadan tanaman potensial lainnya	Seluruh Kabupaten/Kota	ABPN, APBD Provinsi, APBD Kabupaten/Kota, Swasta	Kementerian PUPR, Kementerian Lingkungan Hidup dan Kehutanan, Kementerian Pertanian	Dinas PUPR, DLH, Dinas Pertanian	Dinas Pekerjaan Umum dan Penataan Ruang, Dinas Lingkungan Hidup, Dinas Pertanian	Swasta						
	Rehabilitasi dan pemeliharaan kawasan perkebunan												
	Intensifikasi komoditi perkebunan												
	Perubahan industri pengolahan hasil perkebunan												
	Diversifikasi dan intensifikasi produk melalui pengembangan teknologi budidaya tanaman												
	Peningkatan manajemen pengairan												
	Pengembangan kelompok tani menjadi kelompok pengusaha yang mandiri dan profesional												
4 Kawasan Peternakan													
	Pengembangan peternakan berbasis ternak unggulan	Seluruh Kabupaten/Kota	ABPN, APBD Provinsi, APBD Kabupaten/Kota, Swasta	Kementerian PUPR, Kementerian Lingkungan Hidup dan Kehutanan, Kementerian Pertanian	Dinas PUPR, DLH, Dinas Pertanian, Dinas Peternakan	Dinas Pekerjaan Umum dan Penataan Ruang, Dinas Lingkungan Hidup, Dinas Pertanian, Dinas Peternakan	Swasta						
	Pengembangan peternakan sapi dengan pola padang penggembalaan yaitu dengan konsep kawasan peternakan terpadu												
	Peningkatan Kapasitas SDM Peternak/Skill dalam bentuk ketrampilan, perubahan pola pikir dan penataan keuangan/aset dan pola usaha (Sinergitas Pemerintah, ILO, Universitas, Lembaga Penelitian terkait, LSM)												
	Penguatan Kapasitas daya dukung untuk pengembangan Komoditi Peternakan (Pakan ternak, Embung, Bibit/Bakalan terseleksi, Penanganan Kesehatan Hewan dan Reproduksi, Integrasi sinergitas komoditi pendukung untuk komoditi utama (Kontinuitas pakan, Pupuk Organik, komoditi pertanian/perkebunan)												
	Fasilitasi kepemilikan Modal peternak yang mendidik untuk merubah pola pikir dan pola tindak peternak menuju kemandirian												

No.	Perwujudan	Lokasi	Sumber Pendanaan	Kementerian / Lembaga yang Menyenggarakan Urusan Fasilitasi di Bidang	Perangkat Daerah Provinsi yang membidangi	Pelaksana Perangkat Daerah Kabupaten / Kota yang membidangi	Pemangku Kepentingan Lainnya	Waktu Pelaksanaan											
								TP-1											
								2024	TP-2 (2025-2029)	TP-3 (2030-2034)	TP-4 (2035-2039)	TP-5 (2040-2043)							
	- Kelimutu - Maumere dan sekitarnya - Alor - Lembata dan sekitarnya - Kupang - Rote Ndao dan sekitarnya - Sumba - Waikabubek dan sekitarnya																		
B8	Perwujudan Kawasan Permukiman																		
	Penyusunan rencana tata ruang perkotaan																		
	Penataan kawasan permukiman di kawasan lindung																		
	Penataan kawasan permukiman di tepi sungai																		
	Pembangunan fasilitas pelayanan penunjang kawasan permukiman																		
	Penyediaan sarana dan prasarana penunjang																		
	Pembangunan sarana dan prasarana perkotaan																		
	Pembangunan dan peningkatan prasarana pelayanan kota																		
	Peningkatan partisipasi masyarakat dalam penyediaan sarana & prasarana perkotaan																		
	Pengintegrasian dan peningkatan sistem utilitas																		
B9	Perwujudan Kawasan Transportasi																		
	Penataan Terminal Tipe A dan Tipe B																		
	Penetapan Rencana Induk dan DLKR/DLKP untuk Pelabuhan Perhubungan																		
	Pembangunan dan Penerbitan Izin Pembangunan dan Pengoperasian Pelabuhan Perhubungan																		
	Penetapan Rencana Induk dan Daerah Lingkungan Kerja (DLKR)/Daerah Lingkungan Kepentingan (DLKP) Pelabuhan Laut																		
	Penerbitan Izin Pengelolaan Terminal untuk Kepentingan Sendiri (TUKS) di dalam DLKR/DLKP Pelabuhan Laut																		
	Penetapan Lokasi Pembangunan dan Pengelolaan Pelabuhan Perikanan Provinsi																		
	Penataan kawasan bandar udara																		
B10	Perwujudan Kawasan Pertahanan dan Keamanan																		
	Pengintegrasian kawasan pertahanan keamanan dengan kawasan sekitar																		
	Pengintegrasian kawasan pertahanan keamanan dengan kawasan sekitar																		
	Pembatasan penggunaan lahan yang mempunyai arti penting untuk kepentingan hankam atau kegiatan yang memiliki intensitas tinggi pada sekitar kawasan militer																		
	Peretapan rencana Tata Ruang Kawasan Perbatasan Negara																		
	Pengendalian dan izin pemanfaatan ruang																		
	Pembangunan sarana dan prasarana kawasan																		
III	PERWUJUDAN KAWASAN STRATEGIS																		
A	Perwujudan Kawasan Strategis Nasional																		
1	Kawasan Strategis dari Sudut Kepentingan Pertumbuhan Ekonomi																		
	Pengembangan Kawasan Strategis dari Sudut Kepentingan Pertumbuhan Ekonomi																		
2	Kawasan Strategis dari Sudut Kepentingan Lingkungan Hidup																		
	Pengembangan Kawasan Strategis dari Sudut Kepentingan Lingkungan Hidup																		
3	Kawasan Strategis dari Sudut Kepentingan Pertahanan dan Keamanan																		
	Pengembangan Kawasan Strategis dari Sudut Kepentingan Pertahanan dan Keamanan																		
B	Perwujudan Kawasan Strategis Nasional Tertentu																		
1	Kawasan Strategis Kawasan Strategis Nasional Tertentu																		
	Pengembangan Kawasan Strategis dari Sudut Kepentingan Pertumbuhan Ekonomi																		
C	Perwujudan Kawasan Strategis Provinsi																		
1	Kawasan Strategis dari Sudut Kepentingan Pertumbuhan Ekonomi																		
	Pengembangan Kawasan Strategis dari Sudut Kepentingan Pertumbuhan Ekonomi																		

No.	Perwujudan	Lokasi	Sumber Pendanaan	Kementerian / Lembaga yang Menyelenggarakan Urusan Pemerintahan di Bidang	Perangkat Daerah Provinsi yang membidangi	Pelaksana Perangkat Daerah Kabupaten / Kota yang membidangi	Pemangku Kepentingan Lainnya	Waktu Pelaksanaan				
								TP-1				
								2024	TP-2 (2025-2029)	TP-3 (2030-2034)	TP-4 (2035-2039)	TP-5 (2040-2043)
	a. Perencanaan dan pengembangan zonasi di Kawasan Agropolitan dan Kawasan Minapolitan berupa zona pusat produksi, zona pusat industri pengolahan, zona pusat koleksi dan distribusi	a.Kawasan Amfoang di Kabupaten Kupang; b.Kawasan Benanain di Kabupaten Malaka dan Kabupaten Timor Tengah Utara; c.Kawasan Kanatang di Kabupaten Sumba Timur; d.Kawasan Maurole-Magepanda di Kabupaten Ende dan Kabupaten Sikka; e.Kawasan Mera di Kabupaten Belu, Kabupaten Malaka, dan Kabupaten Timor Tengah Utara; f.Kawasan Nebe Konga di Kabupaten Flores Timur dan Kabupaten Sikka; g.Kawasan Pariwisata Anakoli di Kabupaten Nagekeo; h.Kawasan Pariwisata Bola-Uma Ata di Kabupaten Sikka; i.Kawasan Pariwisata Ile Boleng-Mekko di Kabupaten Flores Timur; j.Kawasan Pariwisata Ina Mbele di Kabupaten Manggarai; k.Kawasan Pariwisata Insaru di Kabupaten Timor Tengah Utara;	ABPN, APBD Provinsi, APBD Kabupaten/Kota, Swasta, dan/atau Kerjasama Pendanaan	Kementerian Pariwisata dan Ekonomi Kreatif	Dinas Pariwisata	Dinas Pariwisata	swasta					
	b. Perencanaan dan Pengembangan zonasi di Kawasan Ekonomi Unggulan (KEU) berupa zona pengembangan pelabuhan utama, zona pengembangan logistik dan perdagangan, zona industri pengolahan	l.Kawasan Pariwisata Karera-Praimadita di Kabupaten Sumba Timur; m.Kawasan Pariwisata Kellaba Maja di Kabupaten Sabu Raijua; n.Kawasan Pariwisata Koonara di Kabupaten Ende; o.Kawasan Pariwisata Lamelera di Kabupaten Lembata; p.Kawasan Pariwisata Lasiana di Kota Kupang dan Kabupaten Kupang;										
	c. Pengembangan sektor ekonomi unggulan											
	d. Pembangunan infrastruktur pendukung pengembangan kawasan											
	e. Perencanaan dan pelaksanaan kerjasama pengembangan kawasan dengan investor dan pihak terkait	q.Kawasan Pariwisata Moru Wolwal di Kabupaten Alor; r.Kawasan Pariwisata Motasin di Kabupaten Malaka; s.Kawasan Pariwisata Motadin di Kabupaten Malaka;										
2	Kawasan Strategis dari Sudut Kepentingan Sosial dan Budaya											
	a. Penataan kawasan dengan mengoptimalkan nilai budaya dan sejarah	a.Kawasan Larantuka di Kabupaten Flores Timur;	ABPN, APBD Provinsi, APBD Kabupaten/Kota, Swasta, dan/atau Kerjasama Pendanaan	Kementerian Pariwisata dan Ekonomi Kreatif	Dinas Pariwisata	Dinas Pariwisata	swasta					
	b. Pelestarian aset dan adat budaya daerah	b.Kawasan Wae Jamai Waerebo di Kabupaten Manggarai dan Kabupaten Manggarai Barat; dan										
	c. Penyusunan Zoning Regulation kawasan	c.Kawasan Wanokaka di Kabupaten Sumba Barat dan Sumba Barat Daya										
	d. Membangun kemitraan pengelolaan kebudayaan antardaerah											
3	Kawasan Strategis dari Sudut Kepentingan Pendayagunaan Sumber Daya Alam dan/atau Teknologi Tinggi											
	a. Perencanaan dan pengembangan kawasan	Kawasan Observatorium Nasional Timau di Kabupaten Kupang	ABPN, APBD Provinsi, APBD Kabupaten/Kota, Swasta, dan/atau Kerjasama Pendanaan	Kementerian Pariwisata dan Ekonomi Kreatif; Kementerian Pendidikan	Dinas Pariwisata; Dinas Pendidikan dan Kebudayaan	Dinas Pariwisata; Dinas Pendidikan dan Kebudayaan	swasta					
	b. Perencanaan dan pelaksanaan kerjasama pengembangan kawasan dengan investor dan pihak terkait											
4	Kawasan Strategis dari Sudut Kepentingan Fungsi dan Daya Dukung Lingkungan Hidup											
	a. Perencanaan dan pengendalian kawasan berdasarkan daya dukung dan daya tampung lingkungan											
	b. Pengembangan zona peyangga untuk memisahkan kawasan lindung dan aktivitas budidaya	Kawasan Riung di Kabupaten Ngada	ABPN, APBD Provinsi, APBD Kabupaten/Kota, Swasta, dan/atau Kerjasama Pendanaan	Kementerian Lingkungan Hidup dan Kehutanan	Dinas Lingkungan Hidup dan Kehutanan	Dinas Lingkungan Hidup dan Kehutanan	swasta					
	c. Perlindungan sumber daya alam dari pemanfaatan eksploitatif dan tidak terkendali											
	d. Pelestarian ekosistem dan keanekaragaman hayati kawasan											

PJ. GUBERNUR NUSA TENGGARA TIMUR,


ANDRIKO NOTO SUSANTO

PARAF HIERARKI	
SEKRETARIS DAERAH	
ASISTEN PEMERINTAHAN DAN KESRA	
PLT. KEPALA BIRO HUKUM	

5

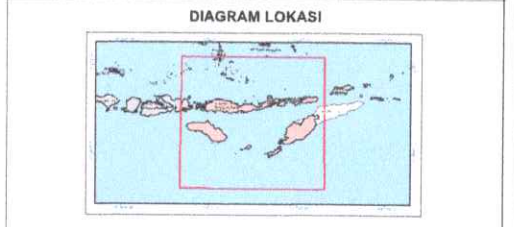


LAMPIRAN XVII.a
PERATURAN DAERAH PROVINSI NUSA TENGGARA TIMUR
 NOMOR ... TAHUN 2024
 TENTANG
RENCANA TATA RUANG WILAYAH PROVINSI
NUSA TENGGARA TIMUR TAHUN 2024-2043

PETA KETENTUAN KHUSUS
RENCANA POLA RUANG
KAWASAN KESELAMATAN OPERASI PENERBANGAN (KKOP)



Proyeksi : Universal Transverse Mercator
 Sistem Grid : Grid Geografis
 Datum Horizontal : Datum WGS 1984
 Datum Vertikal : Geoid EGM 2008



KETERANGAN

Ibu kota Pemerintahan
 - Ibu kota Kecamatan
 - Ibu kota Kabupaten
 - Kawasan Strategis Nasional Tertentu

Batas Administrasi
 - Batas Negara
 - Batas Kabupaten
 - Batas Wilayah 12 mil Laut

Pelaliran
 - Garis Pantai

Rencana Pola Ruang

PM	Kawasan Hutan Produksi	PM	Kawasan Permukiman
PM-PT	Kawasan Hutan Produksi/Kawasan Permukiman	PK	Kawasan Pertambangan dan Energi
PT	Kawasan Hutan Produksi/Kawasan Pertanian	P	Kawasan Pertanian
W	Kawasan Perkotaan	PI	Kawasan Perumahan Individual
PS	Kawasan Perikanan	TR	Kawasan Transportasi

Ketentuan Khusus
Kawasan Keselamatan Operasi Penerbangan (KKOP)

[Hatched Pattern]	Kawasan Ancangan Pendaratan dan Lepas Landas
[Hatched Pattern]	Kawasan Kemungkinan Bahaya Kecelakaan
[Hatched Pattern]	Kawasan di Bawah Permukaan Horizontal-Dalam
[Hatched Pattern]	Kawasan di Bawah Permukaan Horizontal-Luar
[Hatched Pattern]	Kawasan di Bawah Permukaan Kerucut
[Hatched Pattern]	Kawasan di Bawah Permukaan Transisi

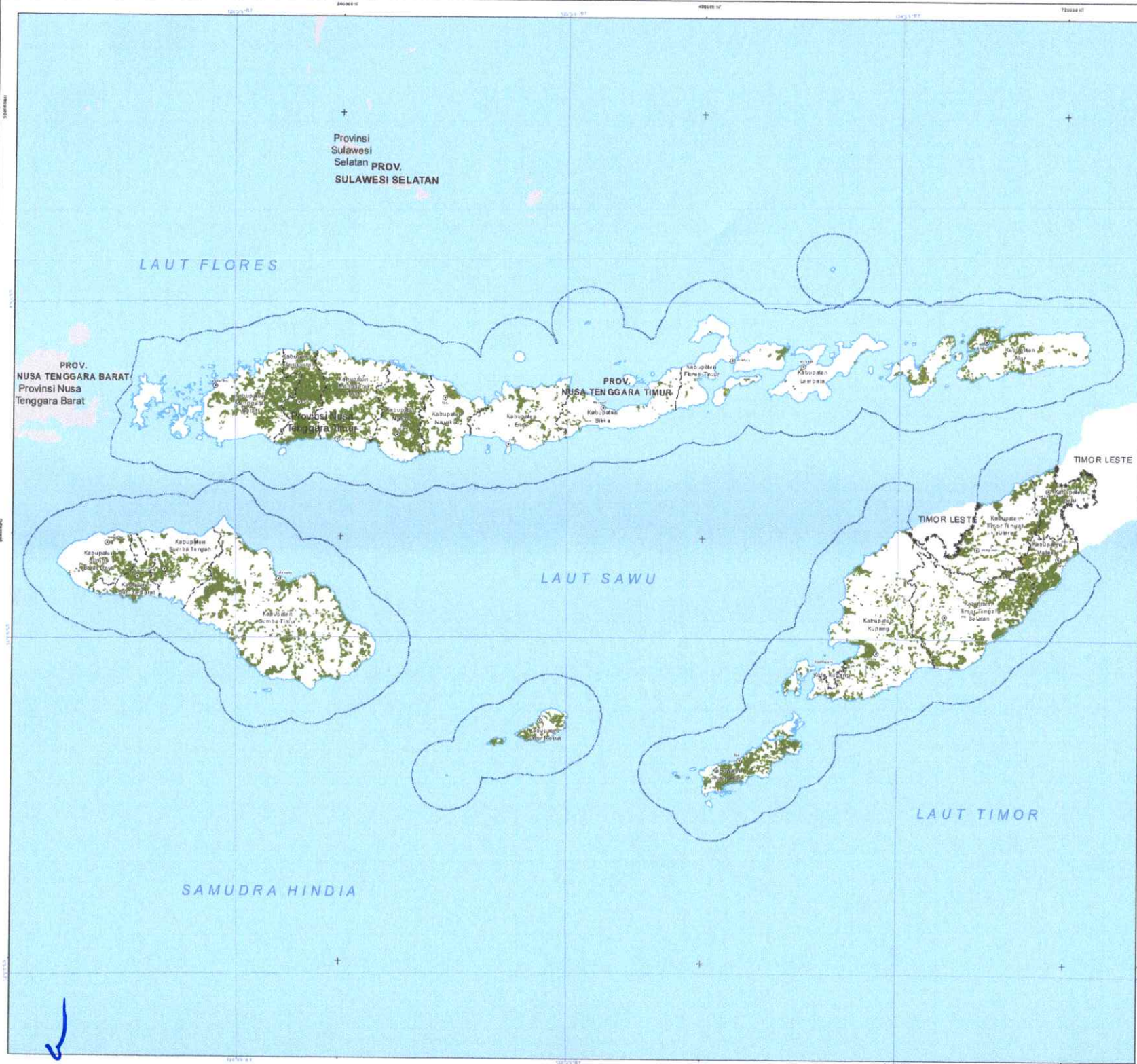
SUMBER DATA DAN RIWAYAT PETA :

1. Cara Baku SRPT 5 dan SRPT 7 P, Jakarta Tahun 2010 - 2019
2. Peta Dasar yang telah direvisi dari Daerah Informasi Geospasial (DIG) Tahun 2022
3. SK 86/2018/PT/SET/DA/10/2018 tentang Peta Perencanaan Pengaliran Kawasan Hutan Tahun 2018
4. SK 102/2018/PT/SET/DA/10/2018 tentang Peta Perencanaan Pengaliran Kawasan Hutan Tahun 2018
5. SK 13/2018/PT/SET/DA/10/2018 tentang Perubahan Batas Kawasan Hutan Kab. Sumba Barat Daya
6. SK 13/2018/PT/SET/DA/10/2018 tentang Perubahan Batas Kawasan Hutan Kab. Sumba Timur
7. SK 102/2018/PT/SET/DA/10/2018 tentang Perubahan Batas Kawasan Hutan Kab. Timor Tengah Utara
8. SK 202/2018/PT/SET/DA/10/2018 tentang Perubahan Batas Kawasan Hutan Kab. Timor Tengah Selatan
9. Peta NUTW 1:250.000 Tahun 2022
10. Pengaturan Daratan dan Air laut Tahun 2022-2023

Calon:
 Peta ini dibuat oleh instansi yang bertanggung jawab di bidang ketata ruang
 dan/atau instansi lain yang berwenang di bidang ketata ruang.


PIRANAF MERAKSI

SEKRETARIS DAERAH		PJ. GUBERNUR NUSA TENGGARA TIMUR
ASISTEN PEMERINTAHAN DAN KEWAJIBAN		
PL. KEPALA BIDANG HUKUM		ANDRIKO NOTO SUSANTO

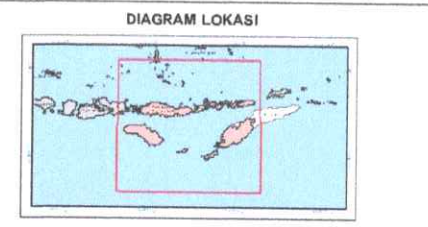


LAMPIRAN XVIII.a
PERATURAN DAERAH PROVINSI NUSA TENGGARA TIMUR
 NOMOR ... TAHUN 2024
TENTANG
RENCANA TATA RUANG WILAYAH PROVINSI
NUSA TENGGARA TIMUR TAHUN 2024-2043

PETA KETENTUAN KHUSUS
RENCANA POLA RUANG
KAWASAN PERTANIAN PANGAN BERKELANJUTAN (KP2B)



Proyeksi : Universal Transverse Mercator
 Sistem Grid : Grid Geografis
 Datum Horizontal : Datum WGS 1984
 Datum Vertikal : Geoid EGM 2008



KETERANGAN

Ibu kota Pemerintahan	Batas Administrasi	Perairan
Batas Provinsi	Batas Negara	Garis Pantai
Batas Kabupaten	Batas Kabupaten	Batas Wilayah 12 mil Laut
Kawasan Strategis Historis Tertentu		

Rencana Pola Ruang

Kawasan Pertanian

Ketentuan Khusus
Kawasan Pertanian Pangan Berkelanjutan

Kawasan Pertanian Pangan Berkelanjutan

- SUMBER DATA DAN RIWAYAT PETA :**
1. Data Baku PRO T dan SURT P Provinsi Nusa Tenggara Timur 2015 - 2019
 2. Peta Dasar yang telah direvisi dari Badan Informasi Geospasial (BIG) Tahun 2022
 3. Peraturan Daerah Provinsi Nusa Tenggara Timur No. 12 Tahun 2015 tentang Rencana Kerja dan Anggaran Tahun 2016
 4. Peraturan Daerah Provinsi Nusa Tenggara Timur No. 12 Tahun 2015 tentang Pembentukan Batas Kawasan Perikanan Kabupaten Sumba Barat Daya
 5. Peraturan Daerah Provinsi Nusa Tenggara Timur No. 12 Tahun 2015 tentang Pembentukan Batas Kawasan Perikanan Kabupaten Sumba Barat Daya
 6. Peraturan Daerah Provinsi Nusa Tenggara Timur No. 12 Tahun 2015 tentang Pembentukan Batas Kawasan Perikanan Kabupaten Sumba Tengah
 7. Peraturan Daerah Provinsi Nusa Tenggara Timur No. 12 Tahun 2015 tentang Pembentukan Batas Kawasan Perikanan Kabupaten Sumba Timur
 8. Peraturan Daerah Provinsi Nusa Tenggara Timur No. 12 Tahun 2015 tentang Pembentukan Batas Kawasan Perikanan Kabupaten Sumba Barat
 9. Peraturan Daerah Provinsi Nusa Tenggara Timur No. 12 Tahun 2015 tentang Pembentukan Batas Kawasan Perikanan Kabupaten Sumba Tengah
 10. Peraturan Daerah Provinsi Nusa Tenggara Timur No. 12 Tahun 2015 tentang Pembentukan Batas Kawasan Perikanan Kabupaten Sumba Barat
 11. Peraturan Daerah Provinsi Nusa Tenggara Timur No. 12 Tahun 2015 tentang Pembentukan Batas Kawasan Perikanan Kabupaten Sumba Tengah

SEKRETARIS DAERAH

ASISTEN PEMERINTAH DAERAH

PL. KEPALA BIRU HUKUM

PJ. GUBERNUR NUSA TENGGARA TIMUR


ANDRIKO NOTO SUBANTO



PEMERINTAH PROVINSI NUSA TENGGARA TIMUR

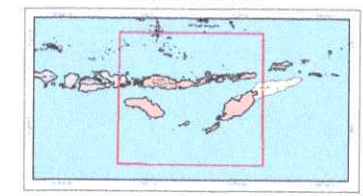
LAMPIRAN XIX
PERATURAN DAERAH PROVINSI NUSA TENGGARA TIMUR
NOMOR ... TAHUN 2024
TENTANG
RENCANA TATA RUANG WILAYAH PROVINSI
NUSA TENGGARA TIMUR TAHUN 2024-2043

PETA KETENTUAN KHUSUS
RENCANA POLA RUANG
KAWASAN RAWAN BENCANA



Proyeksi : Universal Transverse Mercator
Sistem Grid : Grid Geografis
Datum Horizontal : Datum WGS 1984
Datum Vertikal : Geoid EGM 2008

DIAGRAM LOKASI



KETERANGAN

- Ibu kota Pemerintahan
- Ibu kota Provinsi
- Ibu kota Kabupaten
- Kawasan Strategis Nasional Tertentu
- Batas Administrasi
- Satas Negara
- Batas Kabupaten
- Satas Wilayah Timur Laut
- Perairan
- Garis Pantai

Rencana Pola Ruang
Pola Ruang KRB

- Kawasan Budkaya
- W Kawasan Pariwisata
 - KEC Kawasan Pengeraman
 - K Kawasan Perikanan
 - PU Kawasan Perikanan
 - NP Kawasan Pertahanan dan Keamanan
 - P Kawasan Perikanan
 - Kawasan Perikanan Industri
 - Kawasan Transportasi
- Kawasan Rawan Bencana
- Kawasan Rawan Bencana

SUMBER DATA DAN RIWAYAT PETA :

1. Data Baku SPOT 5 dan SPOT 7 (Perencanaan Tahun 2018 - 2019)
2. Data Cetak yang akan diterbitkan dari Sistem Informasi Geospasial (SIG) Tahun 2022
3. SK 461/BAN/KE/2013 dan LAMP. 1/1/2013 tentang Pola Peruntukan Pasca Pemilihan Kawasan Mula Tahun 2010
4. SK 133/2018/KE/SET/EM/RA 20/2018 tentang Perubahan Kedua Kawasan Hidran Sub-Subkecamatan Daya
5. SK 134/2018/KE/SET/EM/RA 20/2018 tentang Perubahan Kedua Kawasan Hidran Sub-Subkecamatan Daya
6. SK 134/2018/KE/SET/EM/RA 20/2018 tentang Perubahan Kedua Kawasan Hidran Sub-Subkecamatan Daya
7. SK 344/MENKOR-KE/2018/1/2018 tentang Perubahan Atas Kawasan Mula Tahun 2010
8. SK 30/MENKOR-KE/2018/1/2018 tentang Perubahan Atas Kawasan Mula Tahun 2010
9. Peta RENCANA POLA RUANG WILAYAH PROVINSI NUSA TENGGARA TIMUR TAHUN 2024-2043
10. Pengamatan Data dan Analisa Tahun 2022-2023

Catatan:
Peta ini dibuat dengan menggunakan data yang ada pada saat ini.
Kecakupan peta ini hanya untuk keperluan administrasi.

PARAF: [Signature]
SEKRETARIS DAERAH
ASISTEN PEMERINTAH DAN KETUA
PL. KEPALA BID. HUKUM

PJ. GUBERNUR NUSA TENGGARA TIMUR
[Signature]
ANDRIKO NOTO SUSANTO





LAMPIRAN XX
PERATURAN DAERAH PROVINSI NUSA TENGGARA TIMUR
NOMOR 4 TAHUN 2024
TENTANG
RENCANA TATA RUANG WILAYAH PROVINSI NUSA TENGGARA TIMUR
TAHUN 2024-2043

KAWASAN CAGAR BUDAYA

NO.	CAGAR BUDAYA	KABUPATEN/KOTA
1	Kampung Tua Unggu dan Rumah Adat Kanganara	Kabupaten Ende
2	Rumah Adat Kaonara Moni	Kabupaten Ende
3	Rumah Pengasingan Ir. Soekarno	Kabupaten Ende
4	Situs Mumi Wolondopo/Kaki More	Kabupaten Ende
5	Istana Raja Larantuka	Kabupaten Flores Timur
6	Situs Kuburan Tua Patigrama	Kabupaten Flores Timur
7	Banker Gua Jepang Liliba	Kabupaten Kupang
8	Istana Raja Amarasi	Kabupaten Kupang
9	Liang Bua	Kabupaten Manggarai
10	Situs Kampung Adat Tutubhada	Kabupaten Nagekeo
11	Kampung Megalitik dan Rumah Adat Bena-Jerebu'u	Kabupaten Ngada
12	Situs Kampung Tradisional Tololela	Kabupaten Ngada
13	Situs Kampung Tradisional Wogo Baru	Kabupaten Ngada
14	Gereja Menggelama	Kabupaten Rote Ndao
15	Gereja Tua Laoholu	Kabupaten Rote Ndao
16	Komplek Megalitik dan Rumah Adat Mata Lolo Wini Rae Awu	Kabupaten Sabu Raijua
17	Komplek Megalitik dan Rumah Adat Rae Kolorae	Kabupaten Sabu Raijua
18	Gereja Katedral Kristus Raja Maumere	Kabupaten Sikka
19	Gereja Tua St. Imaculata Lekebai	Kabupaten Sikka
20	Gereja Tua St. Mikhael	Kabupaten Sikka
21	Situs Kampung Pasunga	Kabupaten Sumba Tengah
22	Komplek Megalitik dan Rumah Adat Praiyawang	Kabupaten Sumba Timur
23	Rumah Adat dan Pusat Tenun Ikat Tradisional Palumarung	Kabupaten Sumba Timur
24	Kampung Tua Benteng None	Kabupaten Timor Tengah Selatan
25	Rumah Adat Manumuti Kempah	Kabupaten Timor Tengah Utara

J

NO.	CAGAR BUDAYA	KABUPATEN/KOTA
26	Gereja Protestan Kota Kupang	Kota Kupang
27	Komplek Makam dan Sonaf Raja-Raja Taebeno	Kota Kupang
28	Tugu Jepang Penfui	Kota Kupang

PJ. GUBERNUR NUSA TENGGARA TIMUR,

ANDRIKO NOTO SUSANTO

PARAF HIERARKI	
SEKRETARIS DAERAH	k
ASISTEN PEMERINTAHAN DAN KESRA	R
PLT. KEPALA BIRO HUKUM	k

v



PEMERINTAH PROVINSI NUSA TENGGARA TIMUR

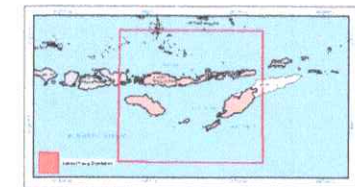
LAMPIRAN XXI
PERATURAN DAERAH PROVINSI NUSA TENGGARA TIMUR
NOMOR ... TAHUN 2024
TENTANG
RENCANA TATA RUANG WILAYAH PROVINSI
NUSA TENGGARA TIMUR TAHUN 2024-2043

PETA KETENTUAN KHUSUS
RENCANA POLA RUANG
KAWASAN CAGAR BUDAYA



Proyeksi : Universal Transverse Mercator
Sistem Grid : Grid Geografis
Datum Horizontal : Datum WGS 1984
Datum Vertikal : Geoid EGM 2008

DIAGRAM LOKASI



KETERANGAN

- Ibu Kota Pemerintahan
- Ibu Kota Provinsi
- Ibu Kota Kabupaten
- Batas Administrasi
- Batas Negara
- Batas Kabupaten
- Batas Wilayah 12mil Laut
- Pelairan
- Garis Pantai
- Kawasan Strategis Nasional Tertentu

Rencana Pola Ruang
Kawasan Buddidays

- Kawasan Hidran Produk/Kawasan Pertanian
- Kawasan Permukiman
- Kawasan Pertanian

Ketentuan Khusus

- Kawasan Cagar Budaya
- Banker Gue Jepang Litta
- Gereja Katolik Kristus Raja Maumere
- Gereja Menggalama
- Gereja Protestan Kota Kupang
- Gereja Tap Lachibi
- Gereja Tas St. Inaculata Lekobi
- Gereja Tas St. Mikheer
- Itana Raja Amarak
- Itana Raja Larantuka
- Kampung Megalitik dan Rumah Adat Bone-Jarebu'u
- Kampung Tas Raning Nene
- Kampung Tas Uggui dan Rumah Adat Kanggarata
- Komplek Makam dan Sona Raja-Raja Tebeto
- Komplek Megalitik dan Rumah Adat Mata Lolo Wisi Rae Awa
- Komplek Megalitik dan Rumah Adat Proysang
- Komplek Megalitik dan Rumah Adat Rea Kolotea
- Liang Bas
- Rumah Adat Kapenera Itora
- Rumah Adat Mamuso Kemaph
- Rumah Adat dan Pusat Tenun Kat Tradisional Paluamarung
- Rumah Pengasangan K. Boskeno
- Situs Kampung Adat Tutubada
- Situs Kampung Paungo
- Situs Kampung Tradisional Tuloira
- Situs Kampung Tradisional Wogoi Baru
- Situs Kuburan Taa Paligrama
- Situs Mumu Wulundupitaki Mure
- Tugu Jepang Penta

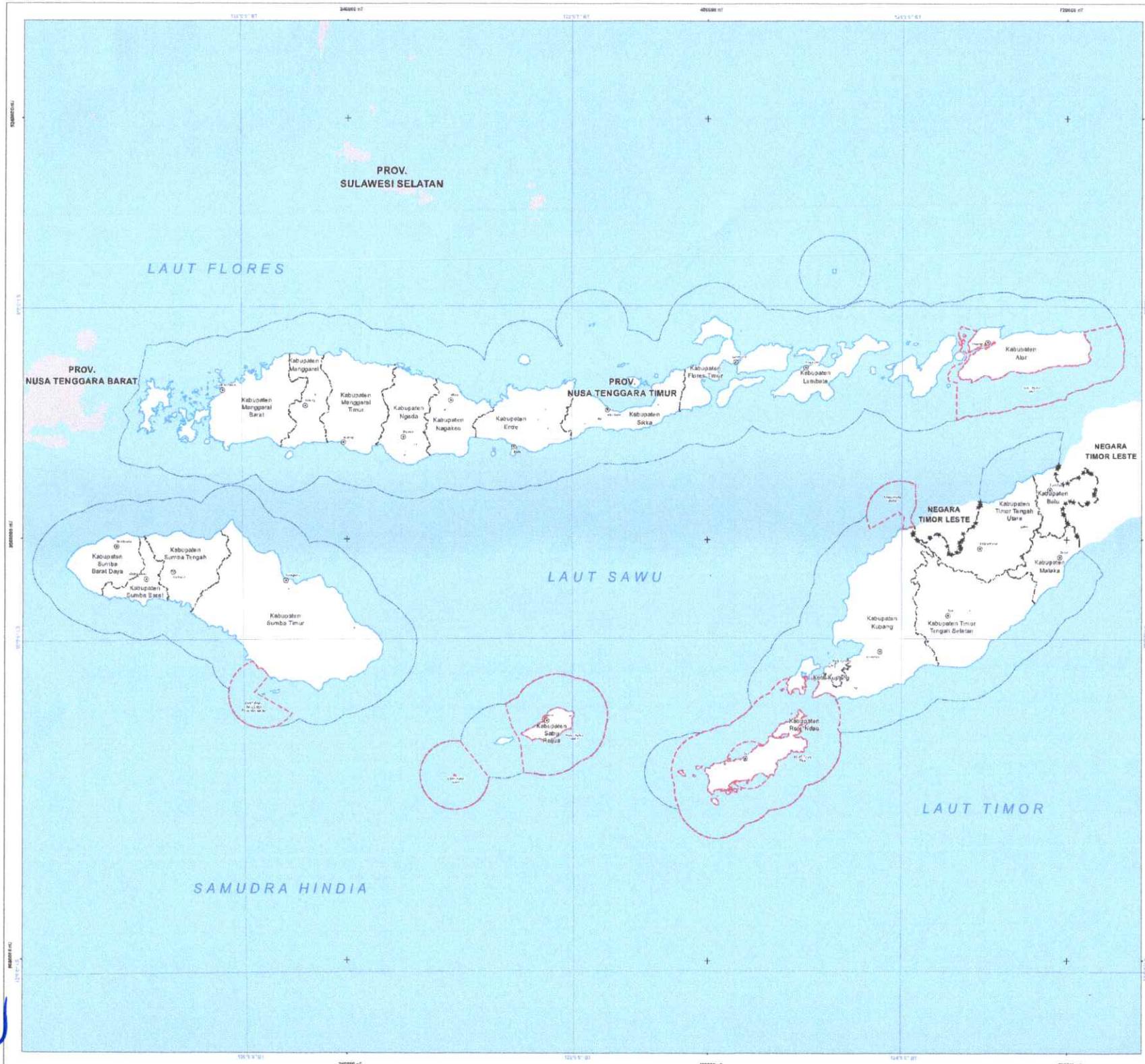
SUMBER DATA DAN RIWAYAT PETA :

- Cara Sifat SPOT dan SPOT 7 P-ukaman Tahun 2016 - 2019
- Peta Dasar yang telah terbitasi dan Swak Informasi Desentral (SID) Tahun 2002
- SK 68/2018/KEP. SET. DAERAH/2018/2021 tentang Peta Perencanaan Ruang dan Kawasan Hidran Tahun 2020
- SK 1362/MENKES. SET. DAERAH/2018/2021 tentang Perubahan Batas Kawasan Perumahan R.A.D. Sumba Barat Daya
- SK 1362/MENKES. SET. DAERAH/2018/2021 tentang Perubahan Batas Kawasan Hidran Kabupaten Sumba
- SK 1362/MENKES. SET. DAERAH/2018/2021 tentang Perubahan Batas Kawasan Hidran Kabupaten Sumba Tengah
- SK 1362/MENKES. SET. DAERAH/2018/2021 tentang Perubahan Batas Kawasan Hidran Kabupaten Sumba Timur
- SK 1362/MENKES. SET. DAERAH/2018/2021 tentang Perubahan Batas Kawasan Hidran Kabupaten Sumba Barat
- SK 1362/MENKES. SET. DAERAH/2018/2021 tentang Perubahan Batas Kawasan Hidran Kabupaten Sumba Tengah
- Peraturan Daerah dan Peraturan Menteri 2002-2023

Catatan:
-Peta ini belum memenuhi syarat mengenai garis-garis batas administrasi.
-Kontur berdasarkan Data SRTM 30m dan 1:50,000

DEKRETAS DAERAH	R R R	P. J. GUBERNUR NUSA TENGGARA TIMUR
AGIBTEN PEMBANTUAN DAN YESIRA		
PL. KEPALA BIDAN HUKUM		

ANDRIKO NOTO SUSANTO

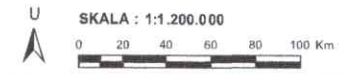




PEMERINTAH PROVINSI NUSA TENGGARA TIMUR

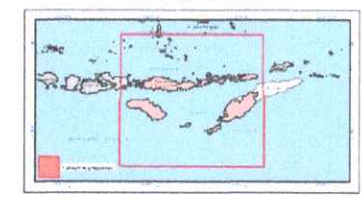
LAMPIRAN XXII
PERATURAN DAERAH PROVINSI NUSA TENGGARA TIMUR
NOMOR ... TAHUN 2024
TENTANG
RENCANA TATA RUANG WILAYAH PROVINSI
NUSA TENGGARA TIMUR TAHUN 2024-2043

PETA KETENTUAN KHUSUS
RENCANA POLA RUANG
KAWASAN SEMPADAN



Proyeksi : Universal Transverse Mercator
Sistem Grid : Grid Geografis
Datum Horizontal : Datum WGS 1984
Datum Vertikal : Geoid EGM 2008

DIAGRAM LOKASI



KETERANGAN

- Ibu Kota Pemerintah : Ibu Kota Provinsi
- Ibu Kota Kabupaten : Ibu Kota Kabupaten
- Batas Administrasi : Batas Negara, Batas Kabupaten, Batas Wilayah 12 Mil Laut
- Peraliran : Garis Pantai, Kawasan Strategis Nasional Terbatas

Rencana Pola Ruang Kawasan Lindung

- Kawasan Keselamatan
- Kawasan Perendangan Konvensional Laut
- Kawasan Budidaya : Kawasan Pertanian, Kawasan Perikanan, Kawasan Perikanan, Kawasan Perikanan, Kawasan Perikanan dan Keluaran, Kawasan Perikanan dan Energi, Kawasan Perikanan, Kawasan Perikanan Industri, Kawasan Transportasi

Ketentuan Khusus Kawasan Sempadan

- Sempadan Pantai
- Sempadan Pipa/Kabel
- Sempadan Sel, Dangkal, Embung, dan Waduk
- Sempadan Sungai

SUMBER DATA DAN RIWAYAT PETA :

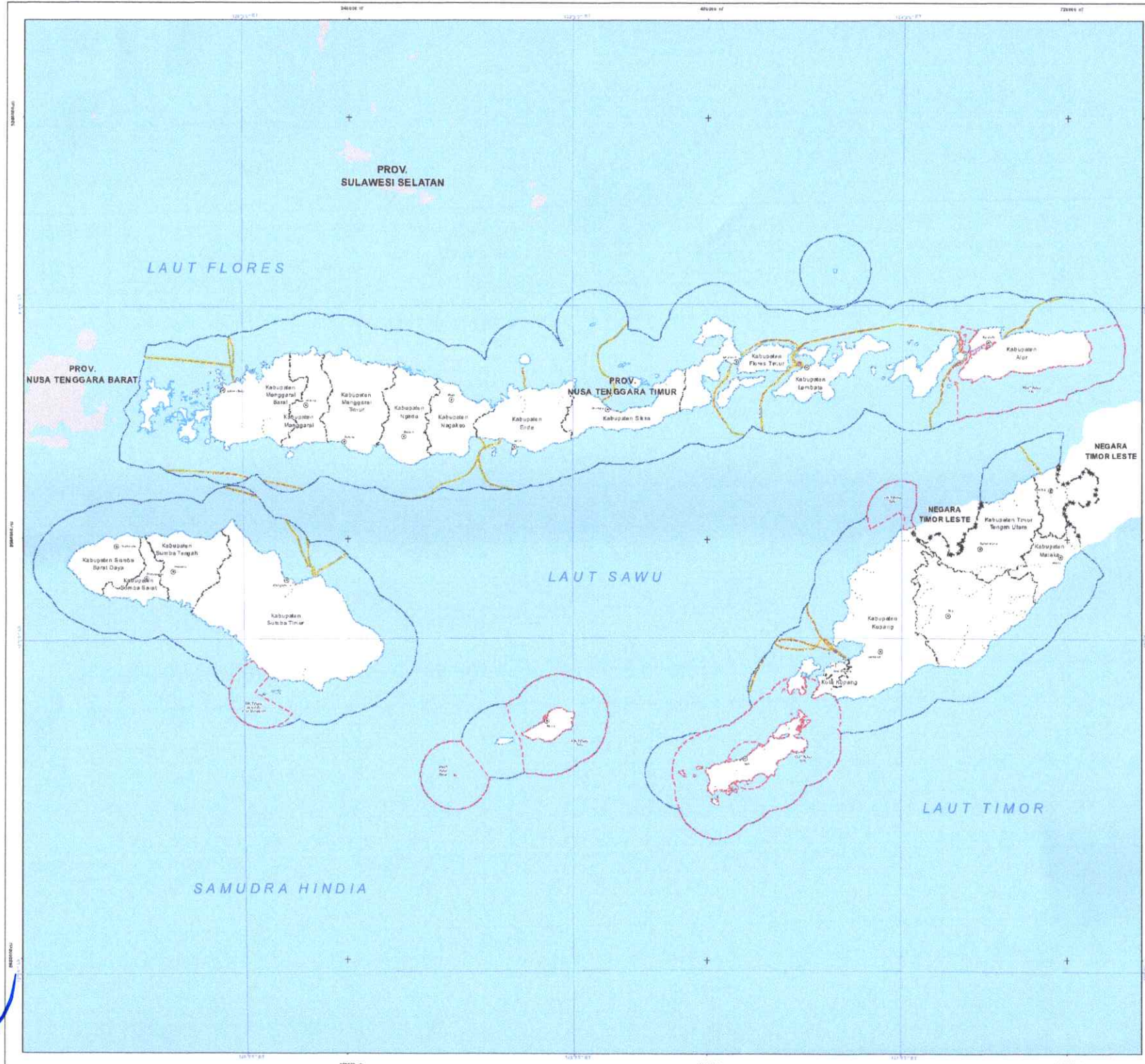
- Cara Sempadan (SMP) dan Sempadan (SMP) Provinsi Tahun 2015 - 2019
- Peta Dasar yang ada di dalam negeri dan di luar negeri (Depdiknas) (SD) Tahun 2012
- SK. 40/10/2014/DIRJEN/PLA/2014 tentang Perencanaan Peraliran Kawasan Lindung Tahun 2014
- SK. 130/2014/DIRJEN/PLA/2014 tentang Perubahan Batas Kawasan Lindung Kabupaten Sumba Barat Daya
- SK. 130/2014/DIRJEN/PLA/2014 tentang Perubahan Batas Kawasan Lindung Kabupaten Sumba Tengah
- SK. 130/2014/DIRJEN/PLA/2014 tentang Perubahan Batas Kawasan Lindung Kabupaten Sumba Timur
- SK. 130/2014/DIRJEN/PLA/2014 tentang Perubahan Batas Kawasan Lindung Kabupaten Sumba Timur
- SK. 130/2014/DIRJEN/PLA/2014 tentang Perubahan Batas Kawasan Lindung Kabupaten Sumba Timur
- SK. 130/2014/DIRJEN/PLA/2014 tentang Perubahan Batas Kawasan Lindung Kabupaten Sumba Timur
- SK. 130/2014/DIRJEN/PLA/2014 tentang Perubahan Batas Kawasan Lindung Kabupaten Sumba Timur

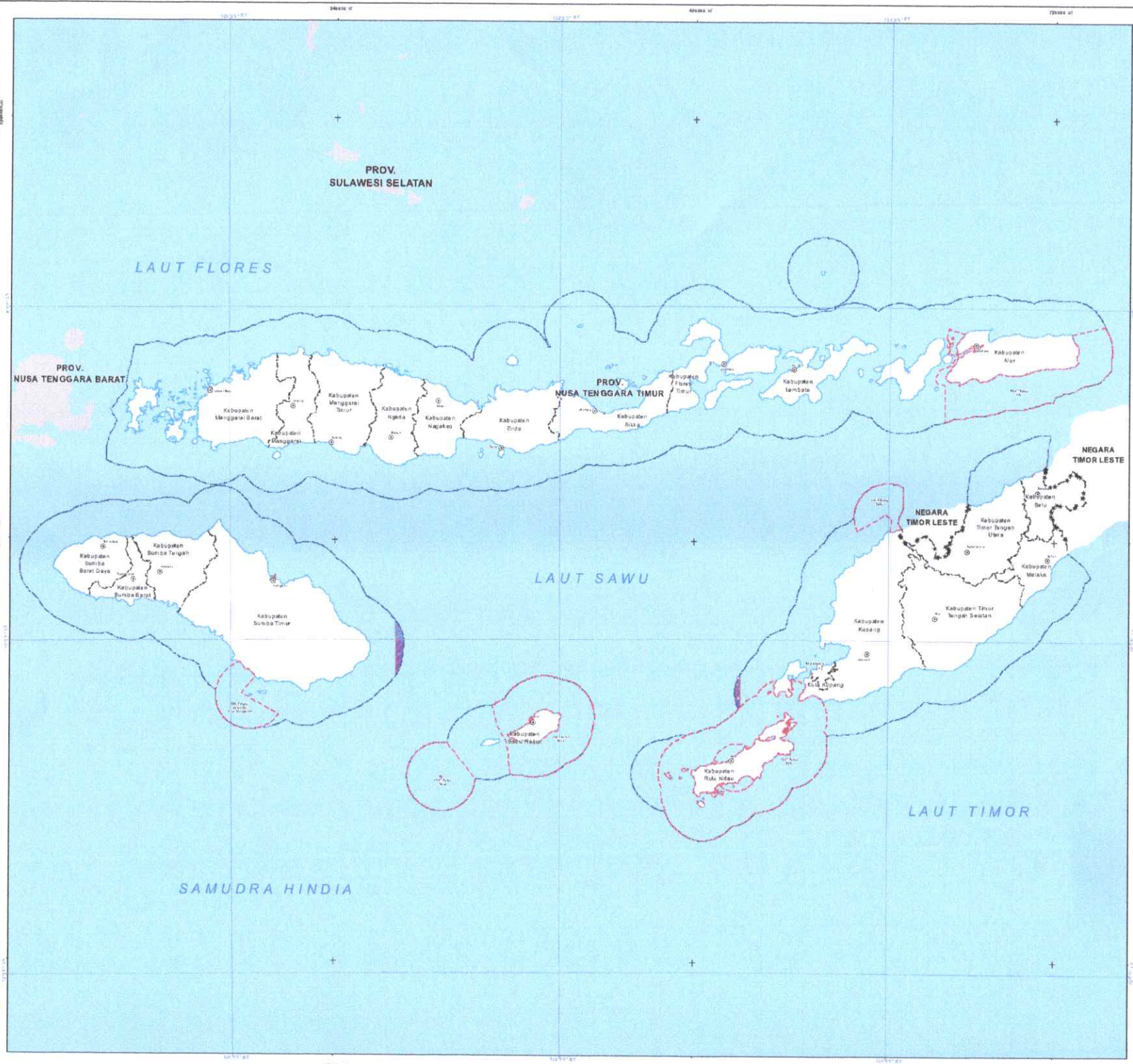
Catatan :
Peta ini bukan dokumen resmi mengenai garis-garis batas administrasi.
Kasubdit Bakuwil : Zulkafli M. Sidiq dan Sidiq


BUKUF HIDUPAKI	
SEKRETARIS DAERAH	RA
ASISTEN PEMERINTAHAN DAERAH	RE
PI. KEPALA BUREAU	RB

PJ. GUBERNUR NUSA TENGGARA TIMUR

ANDRIKO NOTO SUSANTO







PEMERINTAH PROVINSI NUSA TENGGARA TIMUR

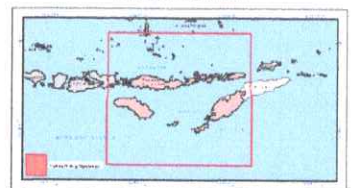
LAMPIRAN XXIII
**PERATURAN DAERAH PROVINSI NUSA TENGGARA TIMUR
 NOMOR ... TAHUN 2024**
TENTANG
**RENCANA TATA RUANG WILAYAH PROVINSI
 NUSA TENGGARA TIMUR TAHUN 2024-2043**

**PETA KETENTUAN KHUSUS
 RENCANA POLA RUANG
 KAWASAN PERTAHANAN DAN KEAMANAN**








U SKALA : 1:1.200.000


Proyeksi : Universal Transverse Mercator
 Sistem Grid : Grid Geografis
 Datum Horizontal : Datum WGS 1984
 Datum Vertikal : Geoid EGM 2008









DIAGRAM LOKASI




KETERANGAN

 Ibu Kota Provinsi	 Ibu Kota Kabupaten	 Batas Administrasi	 Batas Kabupaten	 Batas Wilayah 12mil Laut	 Perbatasan	 Kawasan Strategis Nasional Tertentu
---	--	--	---	--	--	---

**Rencana Pola Ruang
 Kawasan Lindung**

-  Kawasan Kewaspadaan
-  Kawasan Budidaya
-  Kawasan Perikanan
-  Kawasan Pertanian
-  Kawasan Pertahanan dan Keamanan
-  Kawasan Pertahanan
-  Kawasan Perumahan Industri
-  Kawasan Tambak

Ketentuan Khusus

-  Kawasan Pertahanan dan Keamanan


SUMBER DATA DAN RIWAYAT PETA :

1. Data Sensus BPS dan SPO T.1 Perumahan Tahun 2010 - 2018
2. Peta Dasar yang akan diolah menjadi RENCANA TATA RUANG WILAYAH (RTU) Tahun 2024
3. RKW IGM/UNH/PT/UNH/PLA/2/10/2004 tentang Peraturan Pemerintah Pengawasan Kawasan Mula Mula Sumba Barat Daya
4. SK 1330/MEN/SET/UNH/PLA/2/12/2013 tentang Peraturan Menteri Dalam Negeri Kawasan Mula Mula Sumba Barat Daya
5. BK 1036/MEN/SET/UNH/PLA/2/12/2012 tentang Peraturan Menteri Dalam Negeri Kawasan Mula Mula Sumba
6. SK 1330/MEN/SET/UNH/PLA/2/12/2013 tentang Peraturan Menteri Dalam Negeri Kawasan Mula Mula Timor Tengah Utara
7. BK 1484/MEN/SET/UNH/PLA/2/10/2010 tentang Peraturan Menteri Dalam Negeri Kawasan Mula Mula Sumba Timur
8. SK 1330/MEN/SET/UNH/PLA/2/12/2013 tentang Peraturan Menteri Dalam Negeri Kawasan Mula Mula Sumba Timur
9. P.1.2007/2008/2008/2008/2008/2008
10. Peraturan Daerah Provinsi Nusa Tenggara Timur Tahun 2022-2023




REVISI

NO	REVISI	ALASAN
1	1	...

P. J. GUBERNUR NUSA TENGGARA TIMUR


ANDRIKO NOTO SUSANTO

PEMBAK HIBAKAN


SEKRETARIS DAERAH	
ASISTEN PEMERINTAH DAERAH	
PL. KEPALA BIRU HIBAKAN	



PEMERINTAH PROVINSI NUSA TENGGARA TIMUR

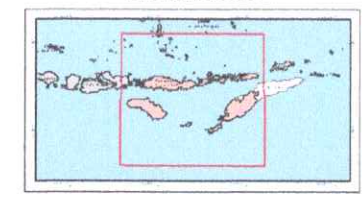
LAMPIRAN XXIV
PERATURAN DAERAH PROVINSI NUSA TENGGARA TIMUR
NOMOR ... TAHUN 2024
TENTANG
RENCANA TATA RUANG WILAYAH PROVINSI
NUSA TENGGARA TIMUR TAHUN 2024-2043

PETA KETENTUAN KHUSUS
RENCANA POLA RUANG
KAWASAN KARST



Proyeksi : Universal Transverse Mercator
Sistem Grid : Grid Geografis
Datum Horizontal : Datum WGS 1984
Datum Vertikal : Geoid EGM 2008

DIAGRAM LOKASI



KETERANGAN

- Ibu kota Pemerintahan
- Ibu kota Kabupaten
- Batas Administrasi
- Satas Negara
- Batas Kabupaten
- Batas Wilayah 12 Mil Laut
- Pelaliran
- Garis Pantai
- Kawasan Strategis Nasional Terentu

Rencana Pola Ruang Kawasan Budidaya

- Kawasan Pertanian
- Kawasan Perikanan
- Kawasan Perkebunan
- Kawasan Pertambangan
- Kawasan Perumahan dan Pemukiman
- Kawasan Pertambangan dan Energi
- Kawasan Pertanian
- Kawasan Perindustrian
- Kawasan Transportasi

Ketentuan Khusus Kawasan Karst

- Kawasan Karst

SUMBER DATA DAN RIWAYAT PETA :

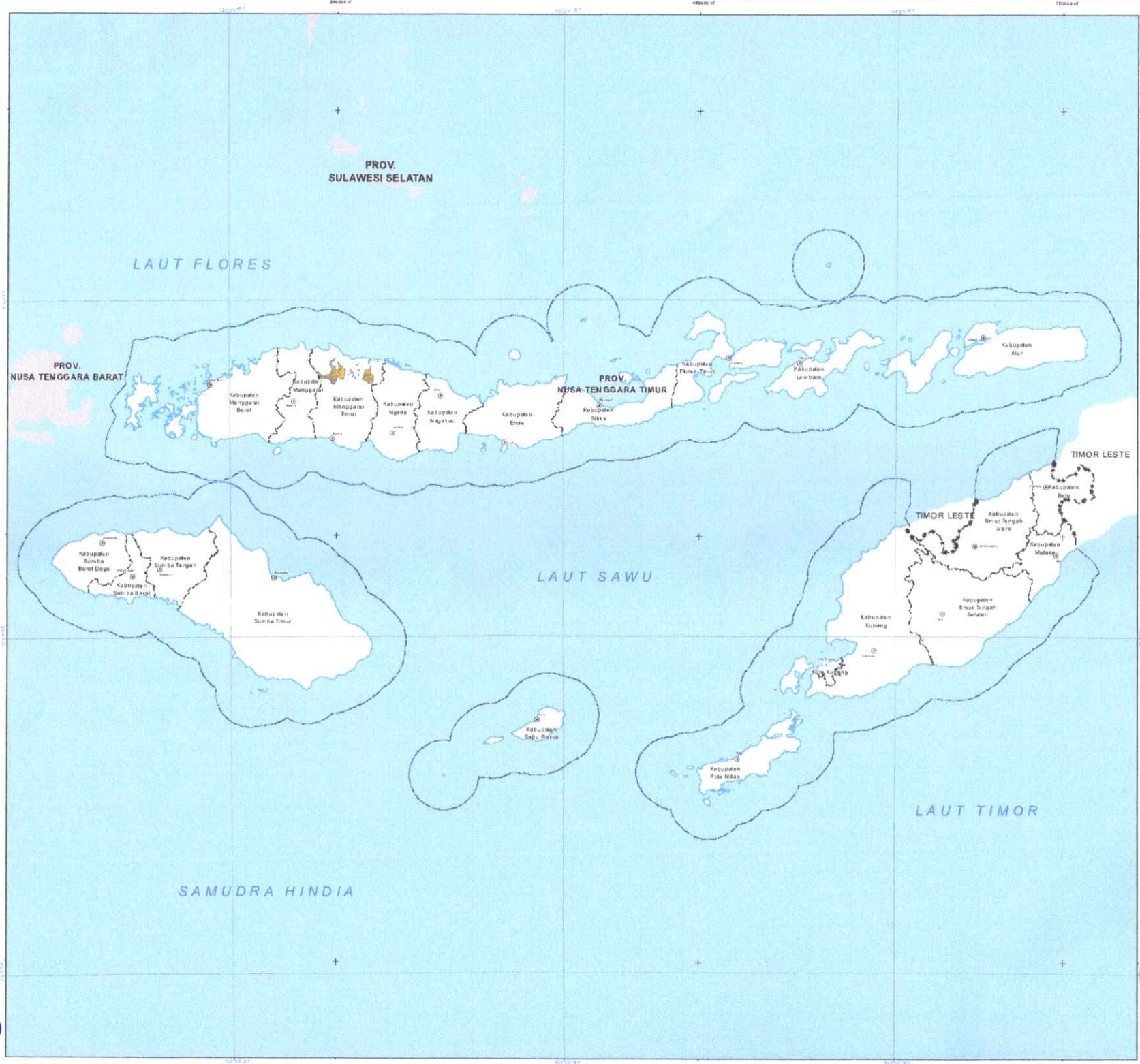
- Citra Satelit SPOT 2 dan SPOT 4
- Peta Dasar yang Mula Mula di Mula Mula
- SK. 12/2018 tentang Peraturan Pemerintah mengenai Rencana Tata Ruang Wilayah
- SK. 12/2018 tentang Peraturan Pemerintah mengenai Rencana Tata Ruang Wilayah
- SK. 12/2018 tentang Peraturan Pemerintah mengenai Rencana Tata Ruang Wilayah
- SK. 12/2018 tentang Peraturan Pemerintah mengenai Rencana Tata Ruang Wilayah
- SK. 12/2018 tentang Peraturan Pemerintah mengenai Rencana Tata Ruang Wilayah
- SK. 12/2018 tentang Peraturan Pemerintah mengenai Rencana Tata Ruang Wilayah
- SK. 12/2018 tentang Peraturan Pemerintah mengenai Rencana Tata Ruang Wilayah
- SK. 12/2018 tentang Peraturan Pemerintah mengenai Rencana Tata Ruang Wilayah

Catatan:
Peta ini bukan dokumen resmi pemerintah provinsi dan kabupaten.
Kontak: 081-8333333

PEMERINTAH DAERAH
ADIBI PEMERINTAH DAERAH
P. KEPALA BIRU HUKUM

BIRU HUKUM

PJ. GUBERNUR NUSA TENGGARA TIMUR
ANDRIKO NOTO SUSANTO





PEMERINTAH PROVINSI NUSA TENGGARA TIMUR

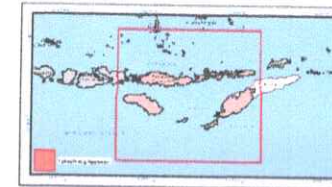
LAMPIRAN XXV
PERATURAN DAERAH PROVINSI NUSA TENGGARA TIMUR
NOMOR ... TAHUN 2024
TENTANG
RENCANA TATA RUANG WILAYAH PROVINSI
NUSA TENGGARA TIMUR TAHUN 2024-2043

PETA KETENTUAN KHUSUS
RENCANA POLA RUANG
KAWASAN PERTAMBANGAN, MINERAL DAN BATU BARA

U SKALA : 1:1.200.000
0 20 40 60 80 100 Km

Proyeksi : Universal Transverse Mercator
Sistem Grid : Grid Geografis
Datum Horizontal : Datum WGS 1984
Datum Vertikal : Geoid EGM 2008

DIAGRAM LOKASI



KETERANGAN

- | | | |
|-------------------|--------------------------|------------------------------------|
| Ibu Kota Provinsi | Batas Administrasi | Perairan |
| Bu Kota Kabupaten | Batas Negara | Garis Pantai |
| | Batas Kabupaten | Kawasan Strategis Nasional Terpadu |
| | Batas Wilayah 12mil Laut | |

Rencana Pola Ruang
Kawasan Lindung

- Kawasan Espalatan Mangrove
- Kawasan Komersial
- Kawasan yang Mendukung Pertahanan terhadap Kawasan Baranannya
- Kawasan yang Mendukung Pertahanan terhadap Kawasan Baranannya Kawasan Perikanan
- Kawasan yang Mendukung Pertahanan terhadap Kawasan Baranannya Kawasan Perikanan

Kawasan Budidaya

- Kawasan Hutan Produktif
- Kawasan Perikanan
- Kawasan Hutan Produktif Kawasan Perikanan
- Kawasan Perikanan dan Kesehatan Perairan
- Kawasan Perikanan
- Kawasan Perikanan
- Kawasan Perikanan
- Kawasan Transporasi

Ketentuan Khusus

- Kawasan Pertambangan Mineral dan Batubara

SUMBER DATA DAN RIWAYAT PETA :

1. Data Baku RHO Tesis SPT / Pustaka Tahun 2019 - 2019
2. Peta Dasar yang telah direvisi ke-3000 (3000) tahun 2010
3. SK 10/2018/KP/RT/2018 tentang Perubahan Atas Peraturan Pemerintah No. 56 Tahun 2013
4. SK 13/2018/KP/RT/2018 tentang Perubahan Atas Peraturan Pemerintah No. 56 Tahun 2013
5. SK 13/2018/KP/RT/2018 tentang Perubahan Atas Peraturan Pemerintah No. 56 Tahun 2013
6. SK 13/2018/KP/RT/2018 tentang Perubahan Atas Peraturan Pemerintah No. 56 Tahun 2013
7. SK 13/2018/KP/RT/2018 tentang Perubahan Atas Peraturan Pemerintah No. 56 Tahun 2013
8. SK 13/2018/KP/RT/2018 tentang Perubahan Atas Peraturan Pemerintah No. 56 Tahun 2013
9. SK 13/2018/KP/RT/2018 tentang Perubahan Atas Peraturan Pemerintah No. 56 Tahun 2013
10. Peta dan Baku RHO Tesis SPT / Pustaka Tahun 2019 - 2019

CADANGAN
Peta ini dibuat sebagai acuan regional dan dapat direvisi
Kantor Kepala Dinas Wilayah dan Perencanaan
Kantor Kepala Dinas Wilayah dan Perencanaan

PEMERINTAH DAERAH
SEKRETARIS DAERAH
ASISTEN PEMERINTAH DAERAH

PJ. GUBERNUR NUSA TENGGARA TIMUR


ANDRIKO NOTO SUSANTO



PEMERINTAH PROVINSI NUSA TENGGARA TIMUR

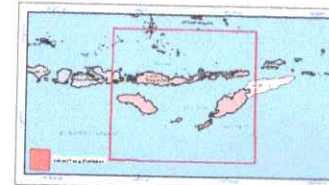
LAMPIRAN XXVI
PERATURAN DAERAH PROVINSI NUSA TENGGARA TIMUR
NOMOR ... TAHUN 2024
TENTANG
RENCANA TATA RUANG WILAYAH PROVINSI
NUSA TENGGARA TIMUR TAHUN 2024-2043

PETA KETENTUAN KHUSUS
RENCANA POLA RUANG
KAWASAN MIGRASI SATWA



Proyeksi : Universal Transverse Mercator
Sistem Grid : Grid Geografis
Datum Horizontal : Datum WGS 1984
Datum Vertikal : Geoid EGM 2008

DIAGRAM LOKASI



KETERANGAN

- | | | |
|-----------------------------|-----------------------------|---------------------------------------|
| Bu Kota Pemerintahan | Batas Administrasi | Pelaliran |
| 1. Ibu Kota Provinsi | — Batas Negara | — Garis Pantai |
| 2. Ibu Kota Kabupaten | — Batas Kabupaten | — Kawasan Strategis Nasional Tertentu |
| | — Batas Wilayah 12 mil Laut | |

Rencana Pola Ruang
Kawasan Lindung

Kawasan Konservasi

Kawasan Budidaya

Kawasan Perikanan

Ketentuan Khusus

Kawasan Migrasi Satwa

SUMBER DATA DAN RIWAYAT PETA :

1. Data Sektoral SPPT & dan SPOT 7 Perencanaan tahun 2019 - 2019
2. Peta Dasar yang telah teroreksi dan sesuai informasi Desapertal (1:10) tahun 2022
3. Peraturan Menteri Dalam Negeri (Permendagri) No. 126/2019 tentang Pembentukan Peraturan Perundang-undangan
4. Peraturan Menteri Dalam Negeri (Permendagri) No. 126/2019 tentang Pembentukan Peraturan Perundang-undangan
5. Peraturan Menteri Dalam Negeri (Permendagri) No. 126/2019 tentang Pembentukan Peraturan Perundang-undangan
6. Peraturan Menteri Dalam Negeri (Permendagri) No. 126/2019 tentang Pembentukan Peraturan Perundang-undangan
7. Peraturan Menteri Dalam Negeri (Permendagri) No. 126/2019 tentang Pembentukan Peraturan Perundang-undangan
8. Peraturan Menteri Dalam Negeri (Permendagri) No. 126/2019 tentang Pembentukan Peraturan Perundang-undangan
9. Peraturan Menteri Dalam Negeri (Permendagri) No. 126/2019 tentang Pembentukan Peraturan Perundang-undangan
10. Peraturan Menteri Dalam Negeri (Permendagri) No. 126/2019 tentang Pembentukan Peraturan Perundang-undangan

Callout:
- Peta ini dibuat berdasarkan hasil analisis geospasial dan administratif
- Koordinat referensi di Zona UTM 50S dan 51E

PAJAF HIRALAKI

SEKRETARIS DAERAH

ASISTEN PEMERINTAHAN DAERAH

P.J. GUBERNUR NUSA TENGGARA TIMUR

